

Comune di Malagnino

Provincia di Cremona

PGT

Piano di Governo del Territorio

ai sensi della
L.R. 11.03.2005 n°12
e successive modifiche ed integrazioni

adottato il
approvato il

con del C.C. n°
con del C.C. n°

QUADRO CONOSCITIVO

elaborato QC.1.1.7.2

ANALISI DEI SERVIZI

Schede analitiche dei servizi esistenti e di progetto

Fascicolo

PROGETTISTA:

MARCO TURATI architetto

VIA GRADO N°11 - 26100 CREMONA

TEL/FAX 0372 28417

architetto@marcoturati.it

DAVIDE GEREVINI dott. amb.

Valutazione Ambientale Strategica

GIOVANNI BASSI dott. geol.

Componente Geologica

SINDACO:

sig. Eugenio Zini

ASSESSORE AL TERRITORIO:

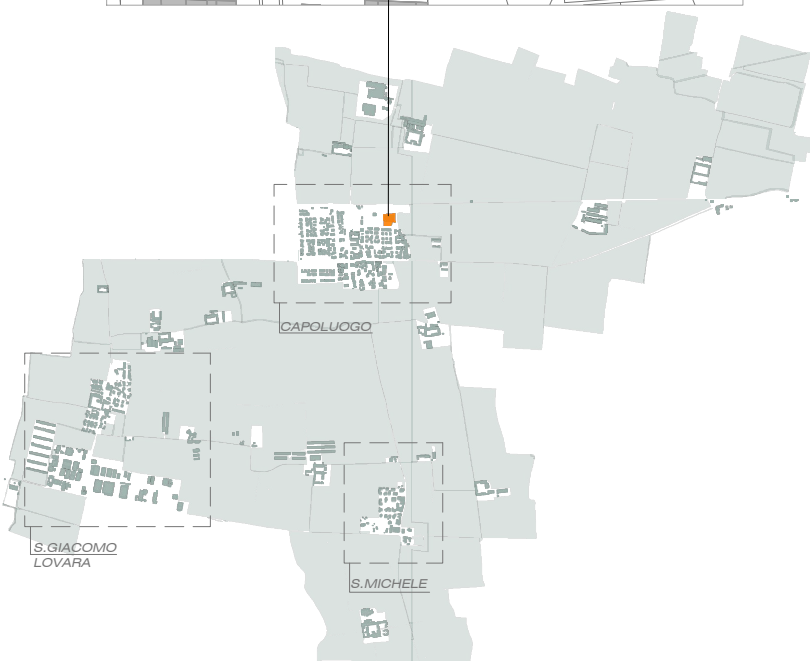
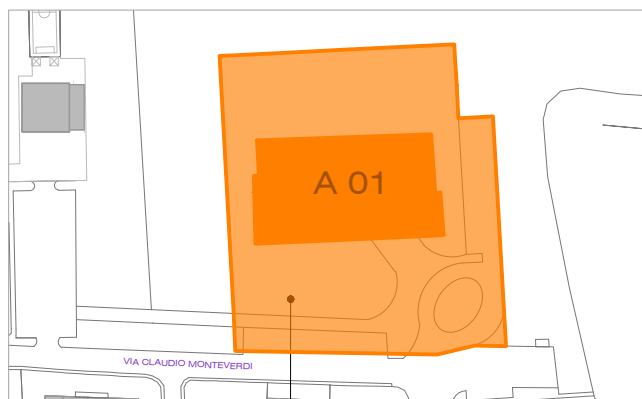
sig. Donato Losito

RESPONSABILE DEL PROCEDIMENTO:

arch. Gianfranco Lini

EDIFICIO SCOLASTICO - via Claudio Monteverdi n° 9

A 01

**CARATTERISTICHE DIMENSIONALI**

sup. totale lotto	8.235 mq
sup. scoperta	6.314 mq
sup. coperta	1.921 mq
s.l.p.	3.842 mq

TIPOLOGIA DEL SERVIZIO

SERVIZI PER L'ISTRUZIONE

REGIME DI PROPRIETA'

dati catastali

PUBBLICO / COMUNALE

Fg. 4 Mapp.li 1083
- 1084**STATO DI EFFICIENZA DEL SERVIZIO**

stato di conservazione
barriere architettoniche
sicurezza antincendio

OTTIMO
NON PRESENTE
NECESSARIA

DESTINAZIONE PREVALENTE DEL CONTESTO

RESIDENZIALE

LIVELLO DI ACCESSIBILITA'

OTTIMO

FRUIZIONE

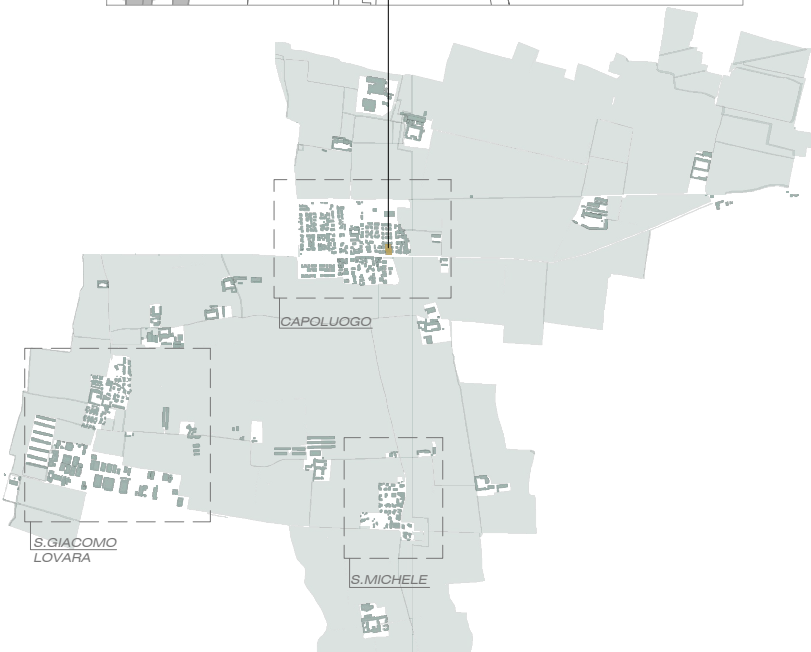
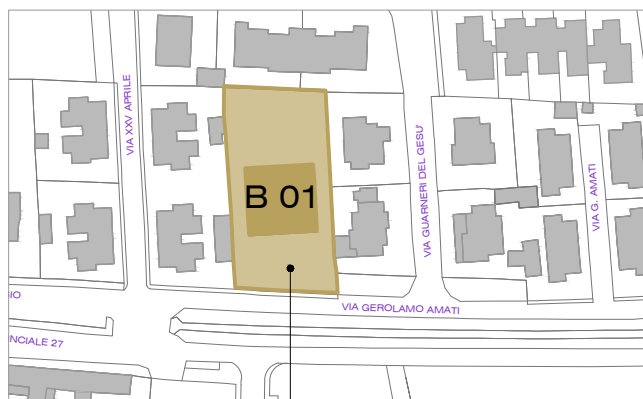
CONTINUATIVA

BACINO DI UTENZA

COMUNALE

MAGAZZINO COMUNALE - via S. Ambrogio n° 4

B 01

**CARATTERISTICHE DIMENSIONALI**

sup. totale lotto	1.775 mq
sup. scoperta	1.386 mq
sup. coperta	389 mq
s.l.p.	389 mq

TIPOLOGIA DEL SERVIZIO

SERVIZI CULTURALI E ISTITUZIONALI

REGIME DI PROPRIETA'

dati catastali

PUBBLICO / COMUNALE

Fg. 4 Mapp.li 128

STATO DI EFFICIENZA DEL SERVIZIO

stato di conservazione
barriere architettoniche
sicurezza antincendio

BUONO
NON PRESENTE
NON NECESSARIA

DESTINAZIONE PREVALENTE DEL CONTESTO

RESIDENZIALE

LIVELLO DI ACCESSIBILITA'

OTTIMO

FRUIZIONE

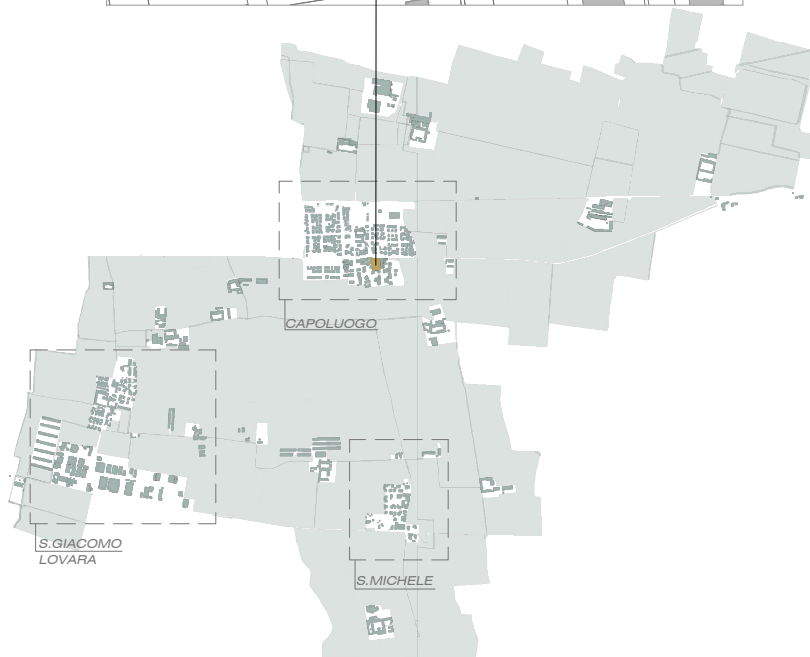
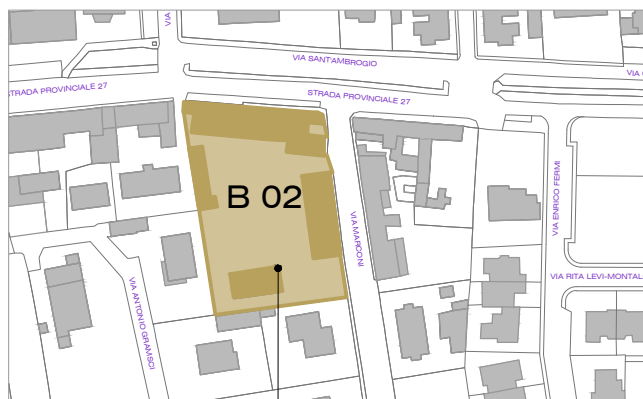
CONTINUATIVA

BACINO DI UTENZA

COMUNALE

CENTRO MUNICIPALE - via S. Ambrogio n° 24

B 02

**CARATTERISTICHE DIMENSIONALI**

sup. totale lotto	3.845 mq
sup. scoperta	2.635 mq
sup. coperta	1.210 mq
s.l.p.	1.970 mq

TIPOLOGIA DEL SERVIZIO**REGIME DI PROPRIETA'**

dati catastali

STATO DI EFFICIENZA DEL SERVIZIO

stato di conservazione
barriere architettoniche
sicurezza antincendio

DESTINAZIONE PREVALENTE DEL CONTESTO**LIVELLO DI ACCESSIBILITA'****FRUIZIONE****BACINO DI UTENZA**

SERVIZI CULTURALI E ISTITUZIONALI

PUBBLICO / COMUNALE

Fg. 4 Mapp.li 64-65-66-67-340

BUONO
NON PRESENTE
NECESSARIA

RESIDENZIALE

OTTIMO

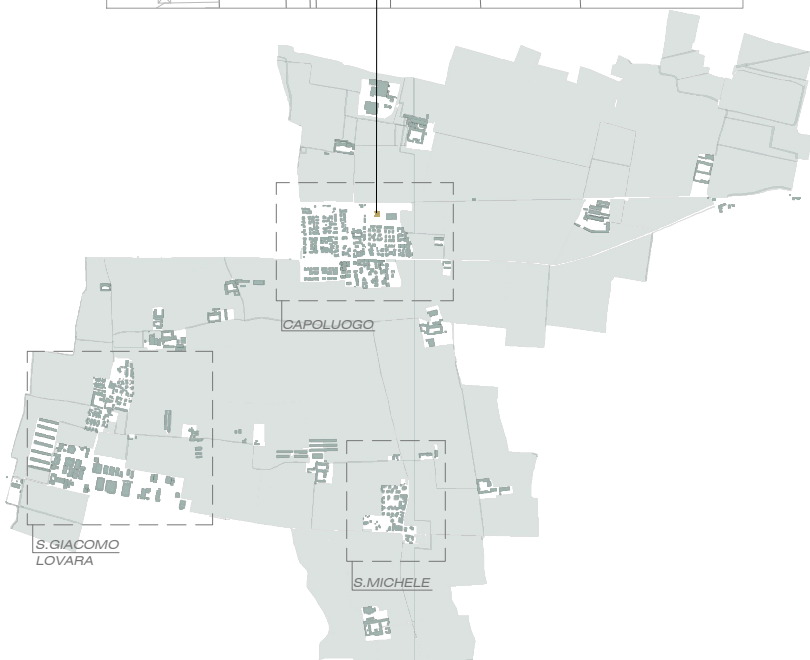
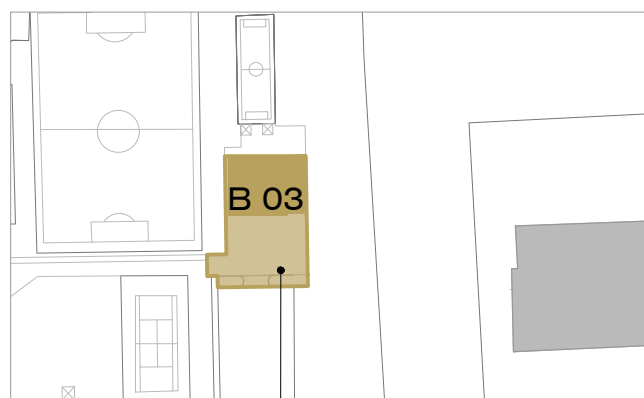
CONTINUATIVA

COMUNALE



CENTRO SOCIALE COMUNALE - via Claudio Monteverdi

B 03

**CARATTERISTICHE DIMENSIONALI**

sup. totale lotto	777 mq
sup. scoperta	469 mq
sup. coperta	308 mq
s.l.p.	308 mq

TIPOLOGIA DEL SERVIZIO

SERVIZI CULTURALI E ISTITUZIONALI

REGIME DI PROPRIETA'

dati catastali

PUBBLICO / COMUNALE

Fg. 4 Mapp.li 471

STATO DI EFFICIENZA DEL SERVIZIO

stato di conservazione
barriere architettoniche
sicurezza antincendio

BUONO
NON PRESENTE
NECESSARIA

DESTINAZIONE PREVALENTE DEL CONTESTO

RESIDENZIALE

LIVELLO DI ACCESSIBILITA'

OTTIMO

FRUIZIONE

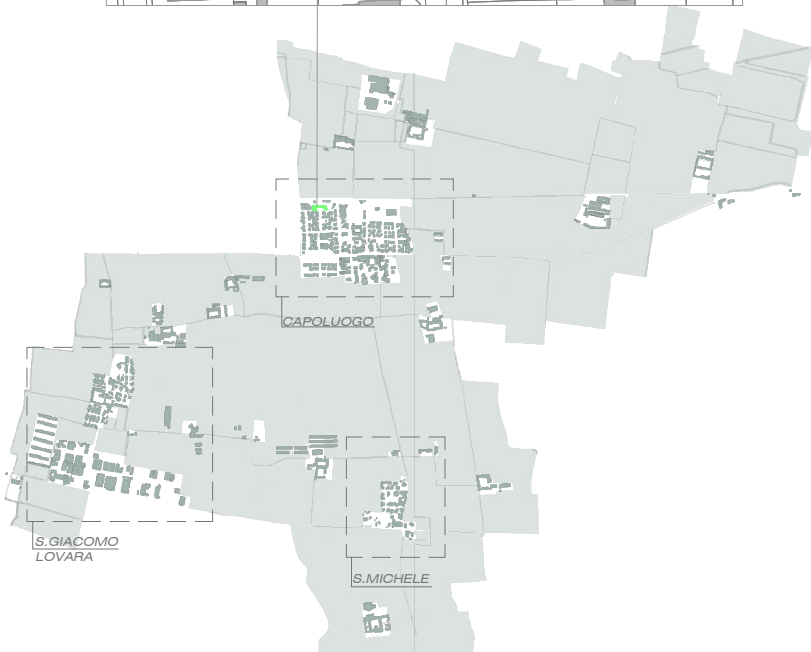

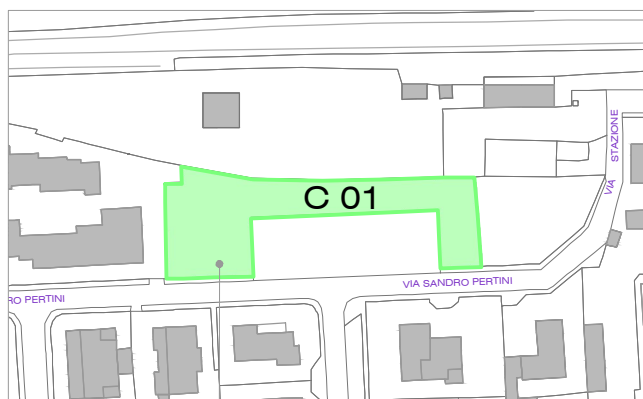
CONTINUATIVA

BACINO DI UTENZA

COMUNALE

VERDE STRADALE - via Sandro Pertini

C 01



CARATTERISTICHE DIMENSIONALI

sup. totale lotto	1.638 mq
sup. scoperta	1.638 mq
sup. coperta	mq
s.l.p.	mq

TIPOLOGIA DEL SERVIZIO

AREE VERDI

REGIME DI PROPRIETA'

dati catastali

PUBBLICO / COMUNALE

Fg. 4 Mapp.li 764

STATO DI EFFICIENZA DEL SERVIZIO

stato di conservazione
barriere architettoniche
sicurezza antincendio

BUONO
NON PRESENTE
NON NECESSARIA

DESTINAZIONE PREVALENTE DEL CONTESTO

RESIDENZIALE

LIVELLO DI ACCESSIBILITA'

OTTIMO

FRUIZIONE

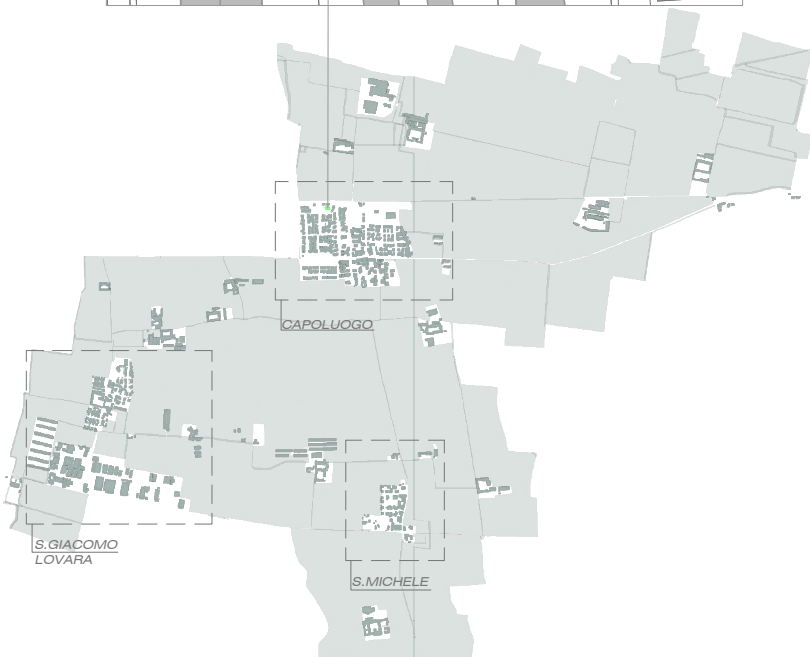
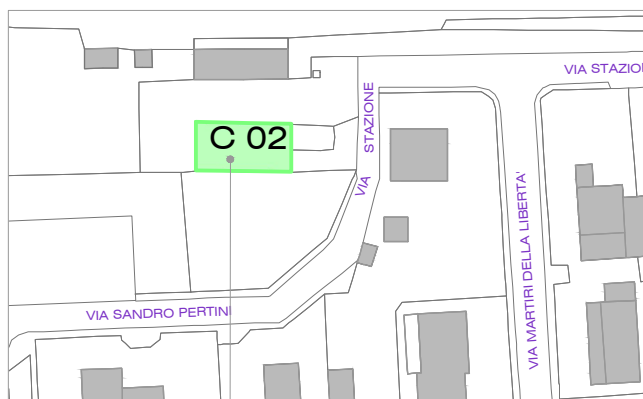
CONTINUATIVA

BACINO DI UTENZA

COMUNALE

VERDE STRADALE - via Stazione

C 02



CARATTERISTICHE DIMENSIONALI

sup. totale lotto	225 mq
sup. scoperta	225 mq
sup. coperta	mq
s.l.p.	mq

TIPOLOGIA DEL SERVIZIO

AREE VERDI

REGIME DI PROPRIETA'

dati catastali

PUBBLICO / COMUNALE

Fg. 1 Mapp.li 181

STATO DI EFFICIENZA DEL SERVIZIO

stato di conservazione
barriere architettoniche
sicurezza antincendio

BUONO
NON PRESENTE
NON NECESSARIA

DESTINAZIONE PREVALENTE DEL CONTESTO

RESIDENZIALE

LIVELLO DI ACCESSIBILITA'

OTTIMO

FRUIZIONE

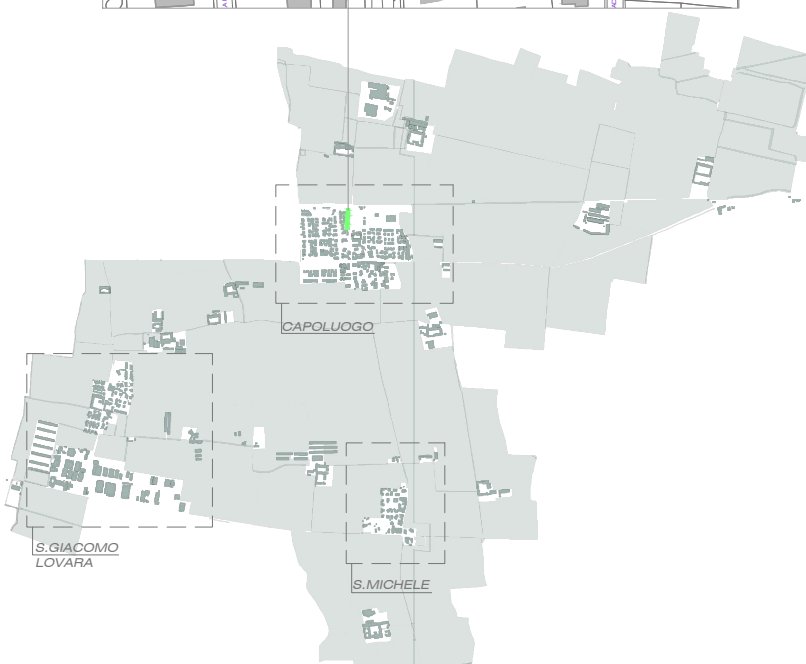
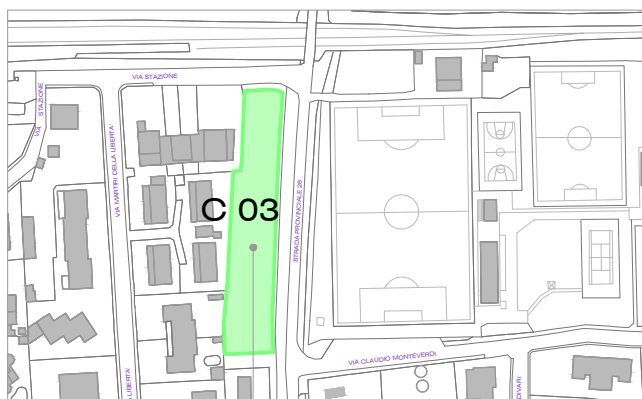
CONTINUATIVA

BACINO DI UTENZA

COMUNALE

BOSCO URBANO - Strada Provinciale 26

C 03

**CARATTERISTICHE DIMENSIONALI**

sup. totale lotto	3.005 mq
sup. scoperta	3.005 mq
sup. coperta	mq
s.l.p.	mq

TIPOLOGIA DEL SERVIZIO**REGIME DI PROPRIETÀ**

dati catastali

STATO DI EFFICIENZA DEL SERVIZIO

stato di conservazione
barriere architettoniche
sicurezza antincendio

DESTINAZIONE PREVALENTE DEL CONTESTO**LIVELLO DI ACCESSIBILITÀ****FRUIZIONE****BACINO DI UTENZA**

AREE VERDI

PUBBLICO / COMUNALE

Fg. 4 Mapp.li 470-760-800

SCARSO

NON PRESENTE

NON NECESSARIA

RESIDENZIALE

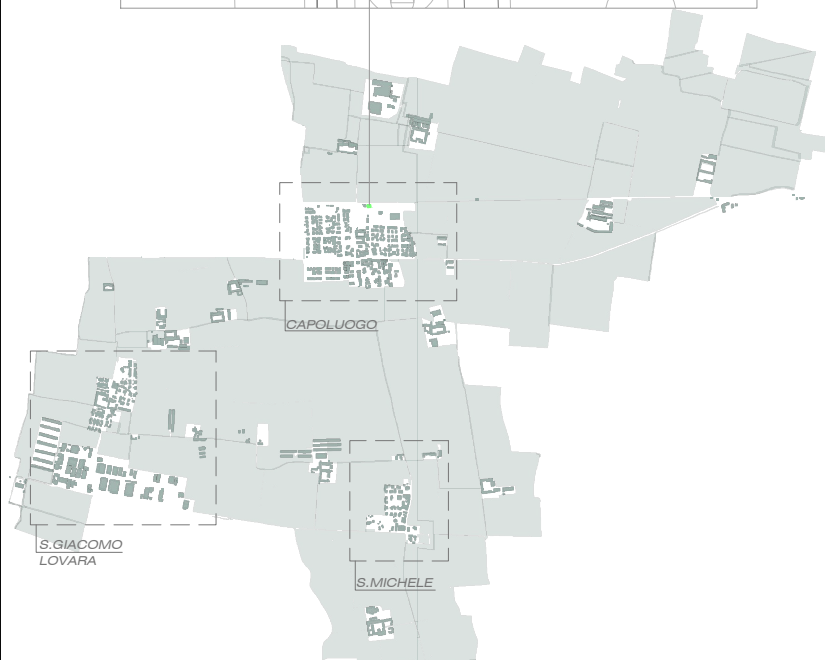
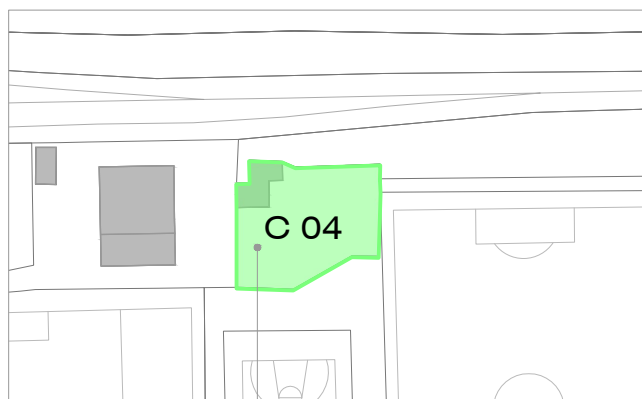
BUONO

CONTINUATIVA

COMUNALE

ORTO SOCIALE - via Stazione

C 04

**CARATTERISTICHE DIMENSIONALI**

sup. totale lotto	387 mq
sup. scoperta	387 mq
sup. coperta	mq
s.l.p.	mq

TIPOLOGIA DEL SERVIZIO

AREE VERDI

REGIME DI PROPRIETA'

dati catastali

PUBBLICO / COMUNALE

Fg. 4 Mapp.li 114
-303-304**STATO DI EFFICIENZA DEL SERVIZIO**

stato di conservazione
barriere architettoniche
sicurezza antincendio

BUONO
NON PRESENTE
NON NECESSARIA

DESTINAZIONE PREVALENTE DEL CONTESTO

RESIDENZIALE

LIVELLO DI ACCESSIBILITA'

BUONO

FRUIZIONE

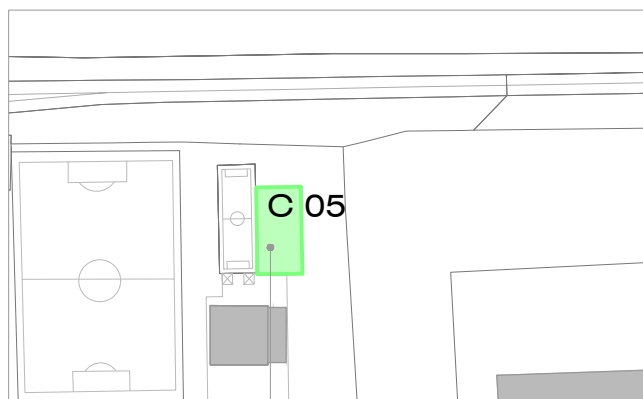
CONTINUATIVA

BACINO DI UTENZA

COMUNALE

PARCO GIOCHI BAMBINI - via Monteverdi

C 05

**CARATTERISTICHE DIMENSIONALI**

sup. totale lotto	272 mq
sup. scoperta	272 mq
sup. coperta	mq
s.l.p.	mq

TIPOLOGIA DEL SERVIZIO

AREE VERDI

REGIME DI PROPRIETA'

dati catastali

PUBBLICO / COMUNALE

Fg. 4 Mapp.li 628
-471**STATO DI EFFICIENZA DEL SERVIZIO**

stato di conservazione
barriere architettoniche
sicurezza antincendio

SCARSO
NON PRESENTE
NON NECESSARIA

DESTINAZIONE PREVALENTE DEL CONTESTO

RESIDENZIALE

LIVELLO DI ACCESSIBILITA'

OTTIMO

FRUIZIONE

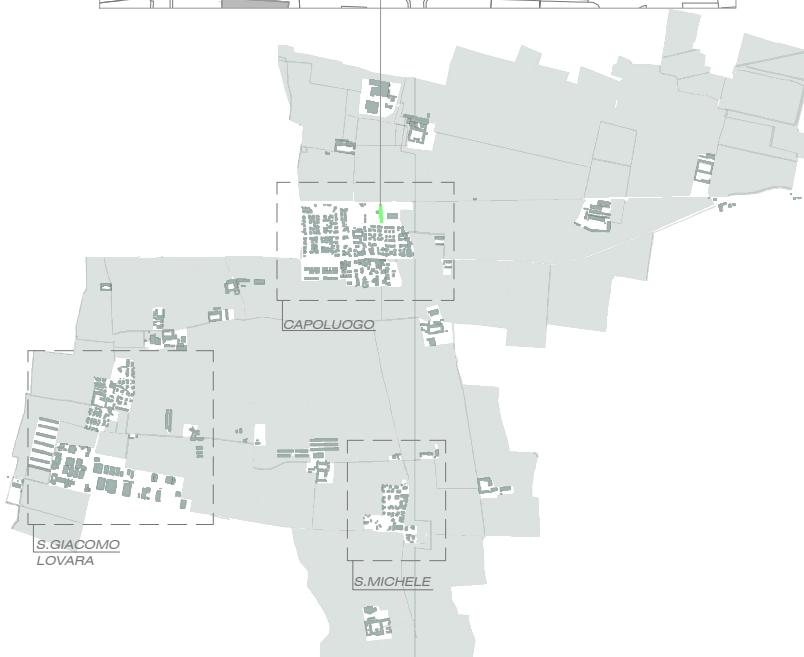
CONTINUATIVA

BACINO DI UTENZA

COMUNALE

BOSCO URBANO - via Claudio Monteverdi

C 06

**CARATTERISTICHE DIMENSIONALI**

sup. totale lotto	1.580 mq
sup. scoperta	1.580 mq
sup. coperta	mq
s.l.p.	mq

TIPOLOGIA DEL SERVIZIO**REGIME DI PROPRIETA'**

dati catastali

STATO DI EFFICIENZA DEL SERVIZIO

stato di conservazione
barriere architettoniche
sicurezza antincendio

DESTINAZIONE PREVALENTE DEL CONTESTO**LIVELLO DI ACCESSIBILITA'****FRUIZIONE****BACINO DI UTENZA****AREE VERDI****PUBBLICO / COMUNALE**

Fg. 4 Mapp.li 628-630

BUONO

NON PRESENTE

NON NECESSARIA

RESIDENZIALE

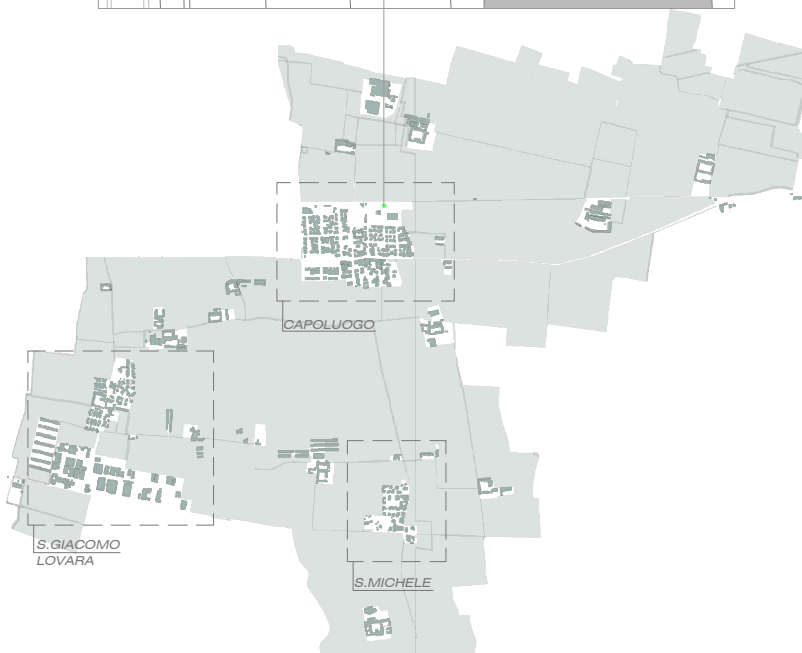
OTTIMO

CONTINUATIVA

COMUNALE

AREA SGAMBAMENTO CANI - via Claudio Monteverdi

C 07



CARATTERISTICHE DIMENSIONALI

sup. totale lotto	330 mq
sup. scoperta	330 mq
sup. coperta	mq
s.l.p.	mq

TIPOLOGIA DEL SERVIZIO

AREE VERDI

REGIME DI PROPRIETA'

dati catastali

PUBBLICO / COMUNALE

Fg. 4 Mapp.li 829
-1084

STATO DI EFFICIENZA DEL SERVIZIO

stato di conservazione
barriere architettoniche
sicurezza antincendio

BUONO
NON PRESENTE
NON NECESSARIA

DESTINAZIONE PREVALENTE DEL CONTESTO

RESIDENZIALE

LIVELLO DI ACCESSIBILITA'

OTTIMO

FRUIZIONE

CONTINUATIVA

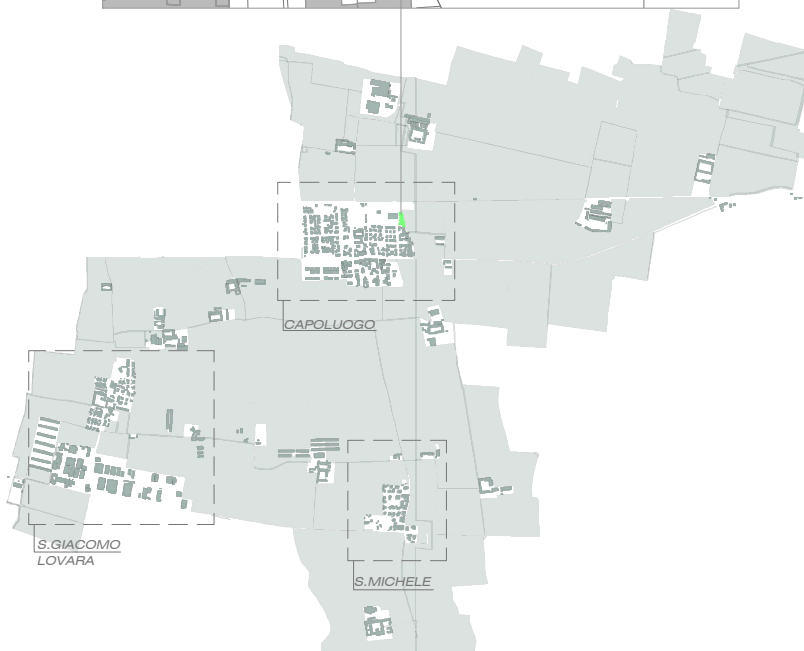
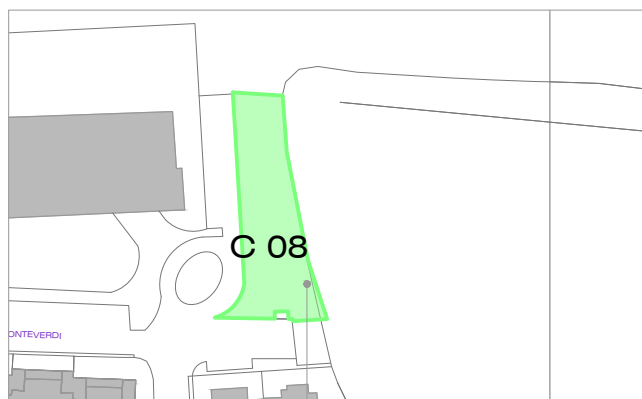
BACINO DI UTENZA

COMUNALE



AREA VERDE MONUMENTALE - via Claudio Monteverdi

C 08



CARATTERISTICHE DIMENSIONALI

sup. totale lotto	1.475 mq
sup. scoperta	1.475 mq
sup. coperta	mq
s.l.p.	mq



TIPOLOGIA DEL SERVIZIO

AREE VERDI

REGIME DI PROPRIETA'

dati catastali

PUBBLICO / COMUNALE

Fg. 4 Mapp.li 1076
-1084

STATO DI EFFICIENZA DEL SERVIZIO

stato di conservazione
barriere architettoniche
sicurezza antincendio

BUONO
NON PRESENTE
NON NECESSARIA

DESTINAZIONE PREVALENTE DEL CONTESTO

RESIDENZIALE

LIVELLO DI ACCESSIBILITA'

OTTIMO

FRUIZIONE

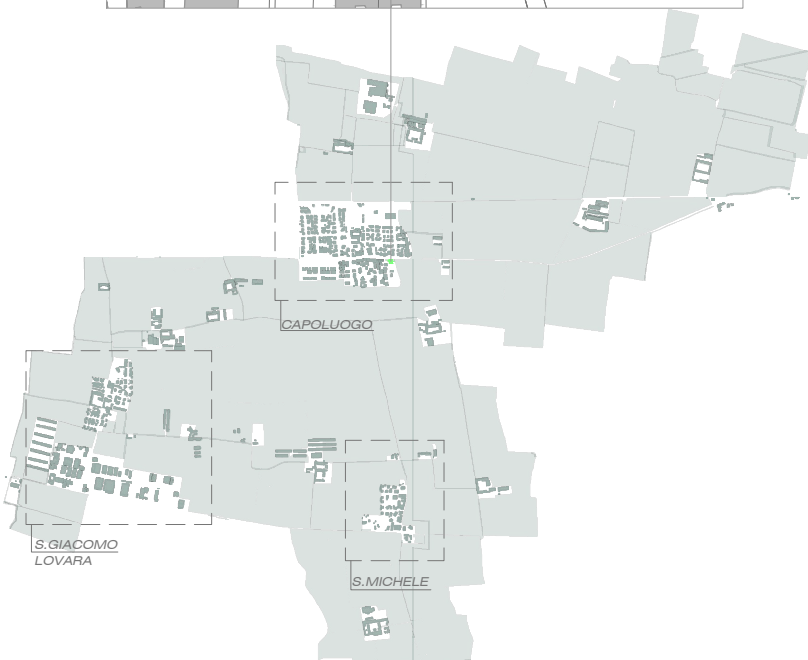
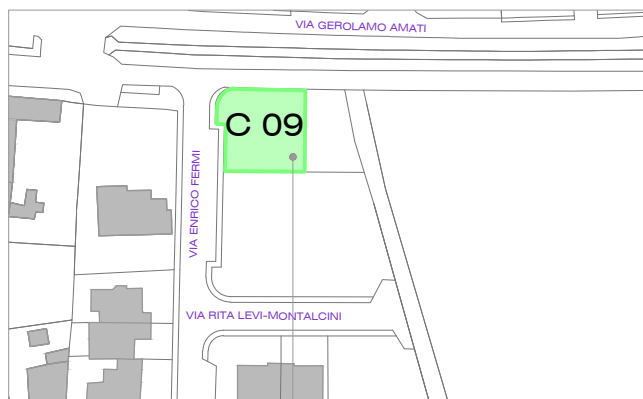
CONTINUATIVA

BACINO DI UTENZA

COMUNALE

VERDE STRADALE - via Enrico Fermi

C 09

**CARATTERISTICHE DIMENSIONALI**

sup. totale lotto	490 mq
sup. scoperta	490 mq
sup. coperta	mq
s.l.p.	mq

TIPOLOGIA DEL SERVIZIO

AREE VERDI

REGIME DI PROPRIETA'

dati catastali

PUBBLICO / COMUNALE

Fg. 4 Mapp.li 998

STATO DI EFFICIENZA DEL SERVIZIO

stato di conservazione
barriere architettoniche
sicurezza antincendio

BUONO
NON PRESENTE
NON NECESSARIA

DESTINAZIONE PREVALENTE DEL CONTESTO

RESIDENZIALE

LIVELLO DI ACCESSIBILITA'

OTTIMO

FRUIZIONE

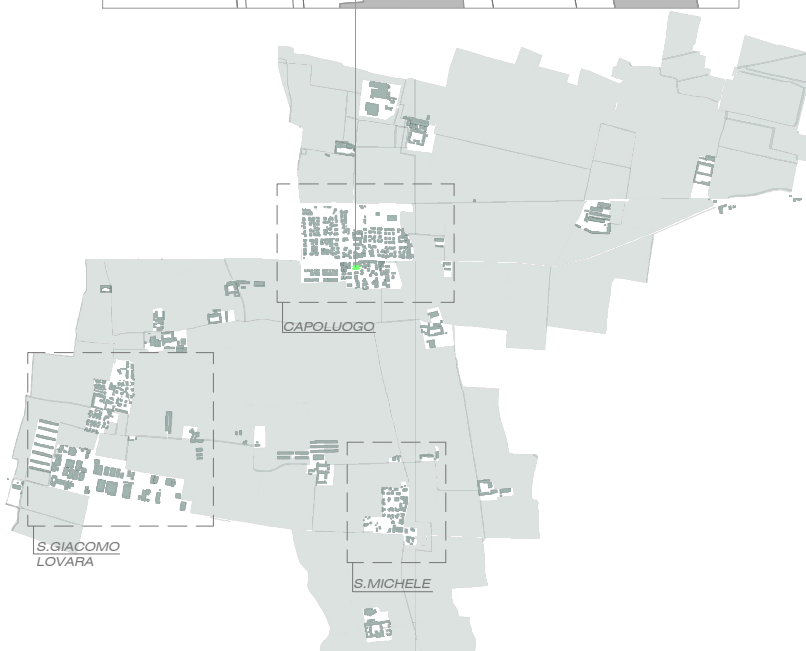
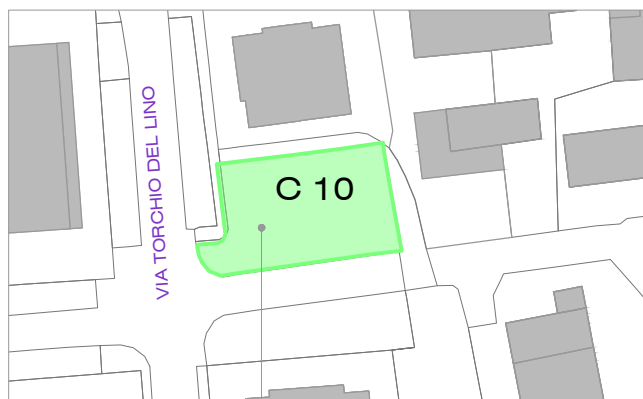
CONTINUATIVA

BACINO DI UTENZA

COMUNALE

PARCO URBANO - via Torchio del Lino

C 10

**CARATTERISTICHE DIMENSIONALI**

sup. totale lotto	690 mq
sup. scoperta	690 mq
sup. coperta	mq
s.l.p.	mq

**TIPOLOGIA DEL SERVIZIO**

AREE VERDI

REGIME DI PROPRIETA'

dati catastali

PUBBLICO / COMUNALE
Fg. Mapp.li**STATO DI EFFICIENZA DEL SERVIZIO**

stato di conservazione
barriere architettoniche
sicurezza antincendio

BUONO
NON PRESENTE
NON NECESSARIA

DESTINAZIONE PREVALENTE DEL CONTESTO

RESIDENZIALE

LIVELLO DI ACCESSIBILITA'

OTTIMO

FRUIZIONE

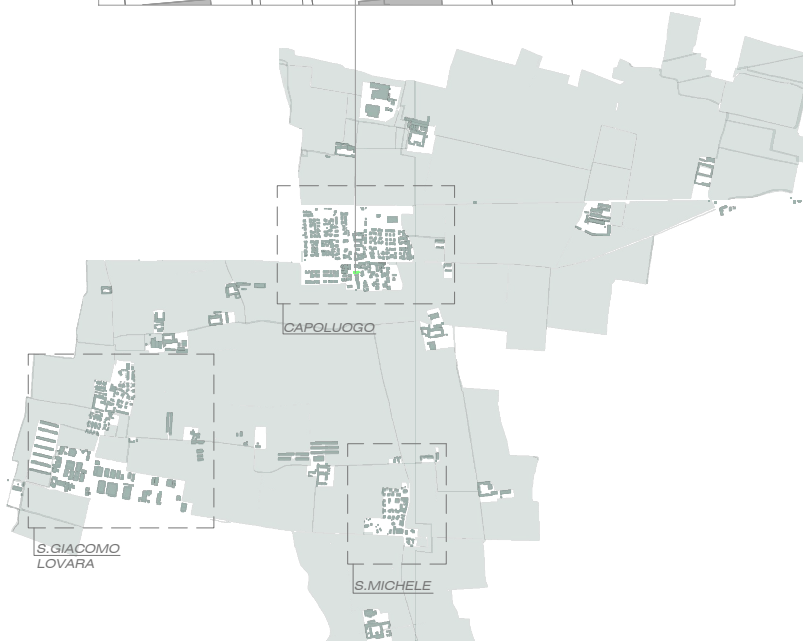
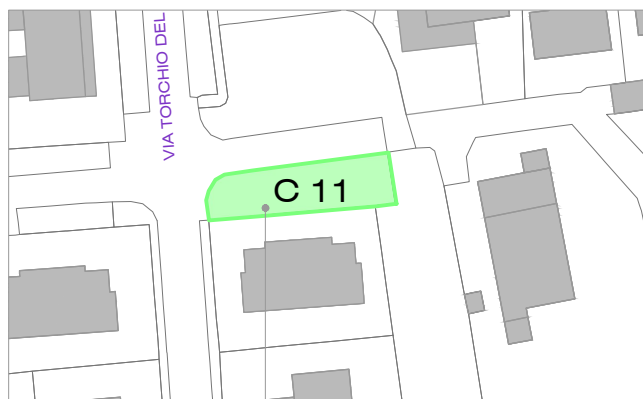
CONTINUATIVA

BACINO DI UTENZA

COMUNALE

VERDE STRADALE - via Torchio del Lino

C 11



CARATTERISTICHE DIMENSIONALI

sup. totale lotto	296 mq
sup. scoperta	296 mq
sup. coperta	mq
s.l.p.	mq

TIPOLOGIA DEL SERVIZIO

AREE VERDI

REGIME DI PROPRIETA'

dati catastali

PUBBLICO / COMUNALE

Fg. 4 Mapp.li 647

STATO DI EFFICIENZA DEL SERVIZIO

stato di conservazione
barriere architettoniche
sicurezza antincendio

BUONO
NON PRESENTE
NON NECESSARIA

DESTINAZIONE PREVALENTE DEL CONTESTO

RESIDENZIALE

LIVELLO DI ACCESSIBILITA'

OTTIMO

FRUIZIONE

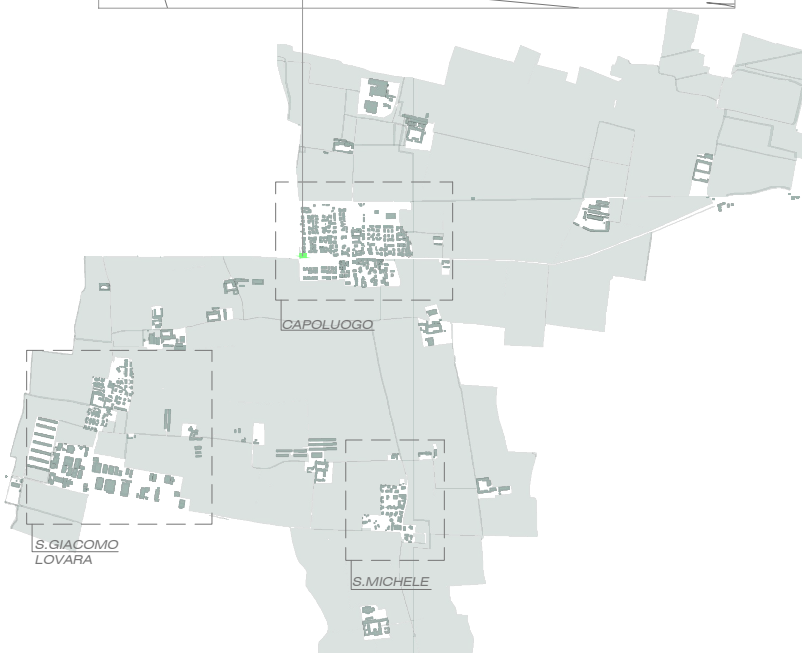
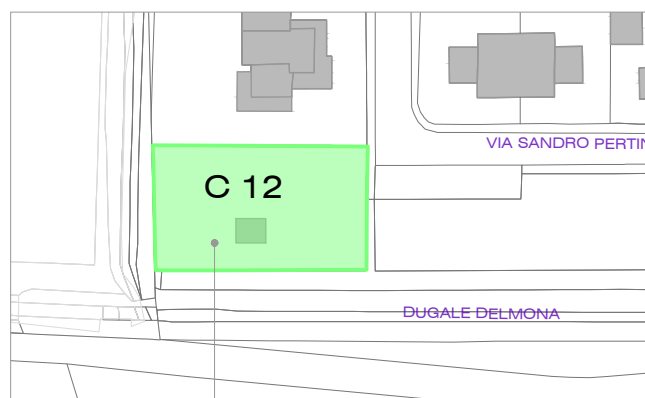
CONTINUATIVA

BACINO DI UTENZA

COMUNALE

PARCO URBANO - via Sandro Pertini

C 12

**CARATTERISTICHE DIMENSIONALI**

sup. totale lotto	944 mq
sup. scoperta	944 mq
sup. coperta	mq
s.l.p.	mq

**TIPOLOGIA DEL SERVIZIO**

AREE VERDI

REGIME DI PROPRIETA'

dati catastali

PUBBLICO / COMUNALE

Fg. 4 Mapp.li 1108
-1109**STATO DI EFFICIENZA DEL SERVIZIO**

stato di conservazione
barriere architettoniche
sicurezza antincendio

BUONO
NON PRESENTE
NON NECESSARIA

DESTINAZIONE PREVALENTE DEL CONTESTO

RESIDENZIALE

LIVELLO DI ACCESSIBILITA'

OTTIMO

FRUIZIONE

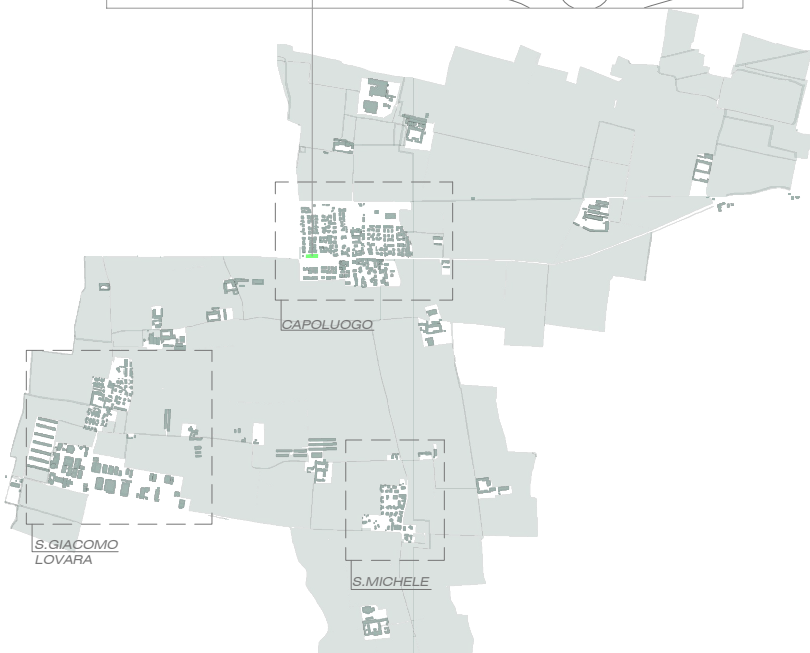
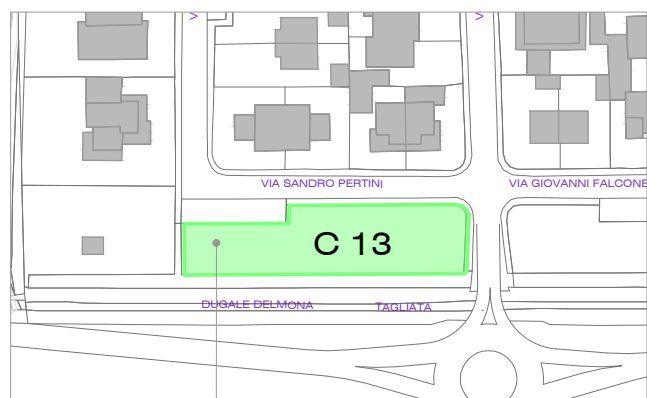
CONTINUATIVA

BACINO DI UTENZA

COMUNALE

BOSCO URBANO - via Sandro Pertini

C 13

**CARATTERISTICHE DIMENSIONALI**

sup. totale lotto	1.236 mq
sup. scoperta	1.236 mq
sup. coperta	mq
s.l.p.	mq

TIPOLOGIA DEL SERVIZIO

AREE VERDI

REGIME DI PROPRIETA'

dati catastali

PUBBLICO / COMUNALE

Fg. 4 Mapp.li 1108

STATO DI EFFICIENZA DEL SERVIZIO

stato di conservazione
barriere architettoniche
sicurezza antincendio

BUONO
NON PRESENTE
NON NECESSARIA

DESTINAZIONE PREVALENTE DEL CONTESTO

RESIDENZIALE

LIVELLO DI ACCESSIBILITA'

OTTIMO

FRUIZIONE

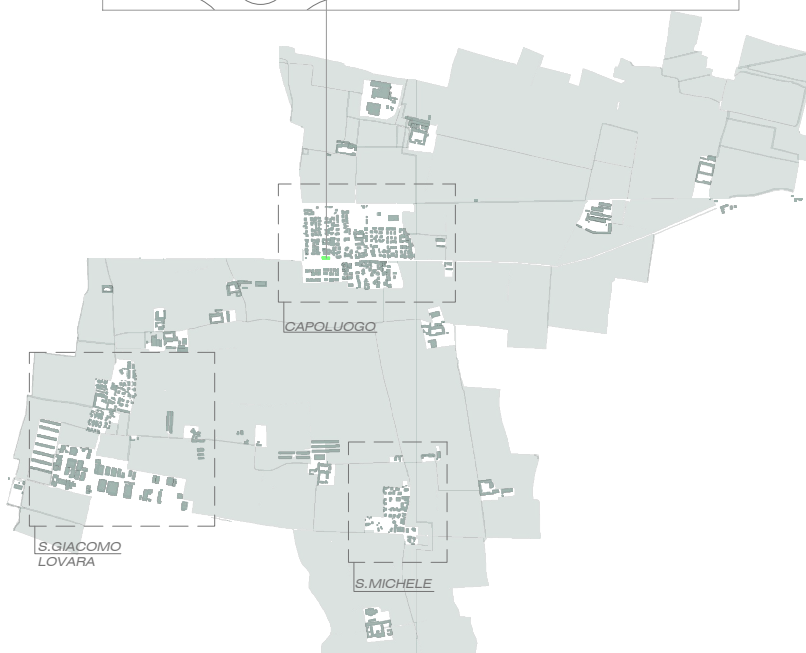
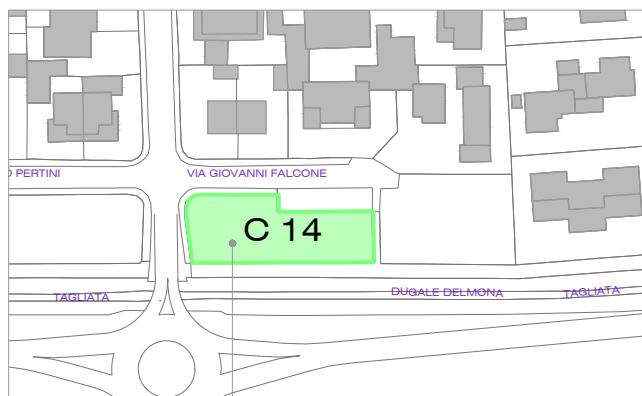
CONTINUATIVA

BACINO DI UTENZA

COMUNALE


BOSCO URBANO - via Giovanni Falcone

C 14



CARATTERISTICHE DIMENSIONALI

sup. totale lotto	768 mq
sup. scoperta	768 mq
sup. coperta	mq
s.l.p.	mq



TIPOLOGIA DEL SERVIZIO

AREE VERDI

REGIME DI PROPRIETA'

dati catastali

PUBBLICO / COMUNALE

Fg. 4 Mapp.li 1108

STATO DI EFFICIENZA DEL SERVIZIO

stato di conservazione
barriere architettoniche
sicurezza antincendio

BUONO
NON PRESENTE
NON NECESSARIA

DESTINAZIONE PREVALENTE DEL CONTESTO

RESIDENZIALE

LIVELLO DI ACCESSIBILITA'

OTTIMO

FRUIZIONE

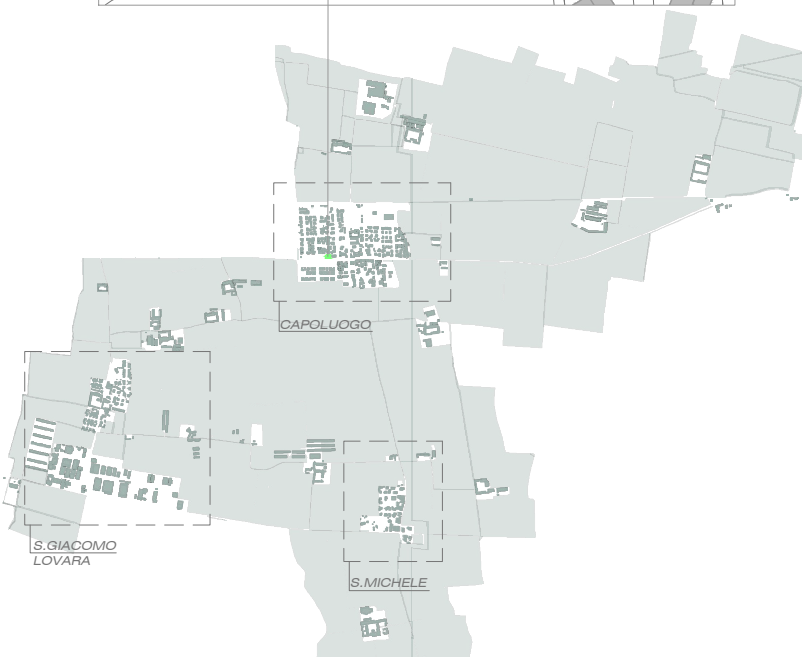
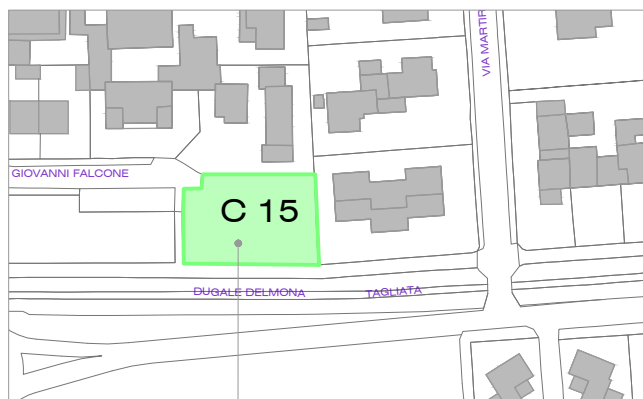
CONTINUATIVA

BACINO DI UTENZA

COMUNALE

BOSCO URBANO - via Giovanni Falcone

C 15

**CARATTERISTICHE DIMENSIONALI**

sup. totale lotto	823 mq
sup. scoperta	823 mq
sup. coperta	mq
s.l.p.	mq

**TIPOLOGIA DEL SERVIZIO**

AREE VERDI

REGIME DI PROPRIETA'

dati catastali

PUBBLICO / COMUNALE

Fg. 4 Mapp.li 1108

STATO DI EFFICIENZA DEL SERVIZIO

stato di conservazione
barriere architettoniche
sicurezza antincendio

BUONO
NON PRESENTE
NON NECESSARIA

DESTINAZIONE PREVALENTE DEL CONTESTO

RESIDENZIALE

LIVELLO DI ACCESSIBILITA'

OTTIMO

FRUIZIONE

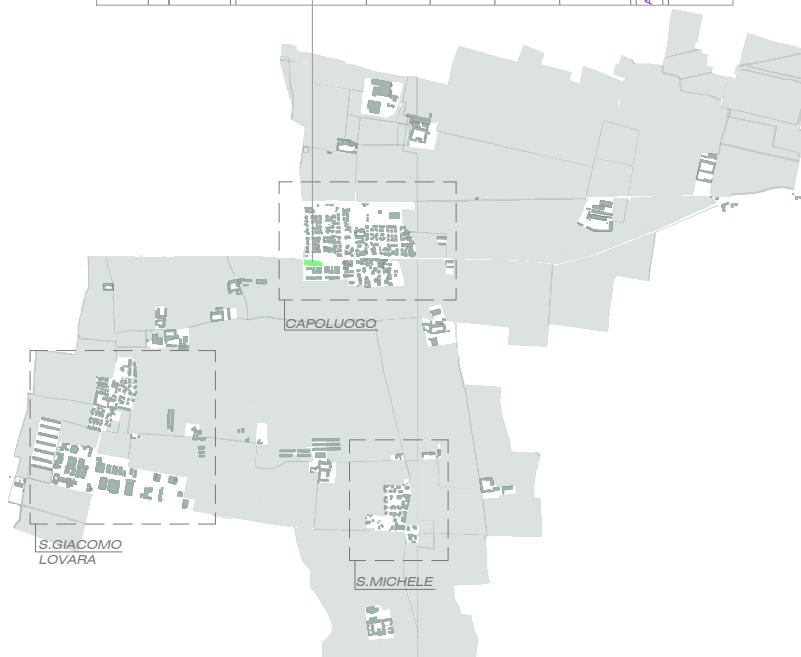
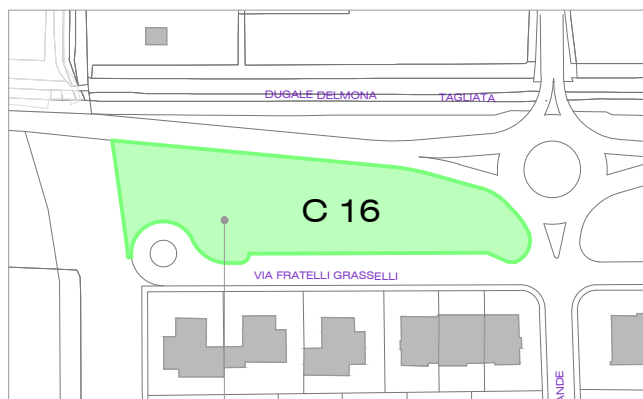
CONTINUATIVA

BACINO DI UTENZA

COMUNALE

BOSCO URBANO - via Fratelli Grasselli

C 16

**CARATTERISTICHE DIMENSIONALI**

sup. totale lotto	2.457 mq
sup. scoperta	2.457 mq
sup. coperta	mq
s.l.p.	mq

TIPOLOGIA DEL SERVIZIO

AREE VERDI

REGIME DI PROPRIETA'

dati catastali

PUBBLICO / COMUNALE

Fg. 4 Mapp.li 38

STATO DI EFFICIENZA DEL SERVIZIO

stato di conservazione
barriere architettoniche
sicurezza antincendio

BUONO
NON PRESENTE
NON NECESSARIA

DESTINAZIONE PREVALENTE DEL CONTESTO

RESIDENZIALE

LIVELLO DI ACCESSIBILITA'

OTTIMO

FRUIZIONE

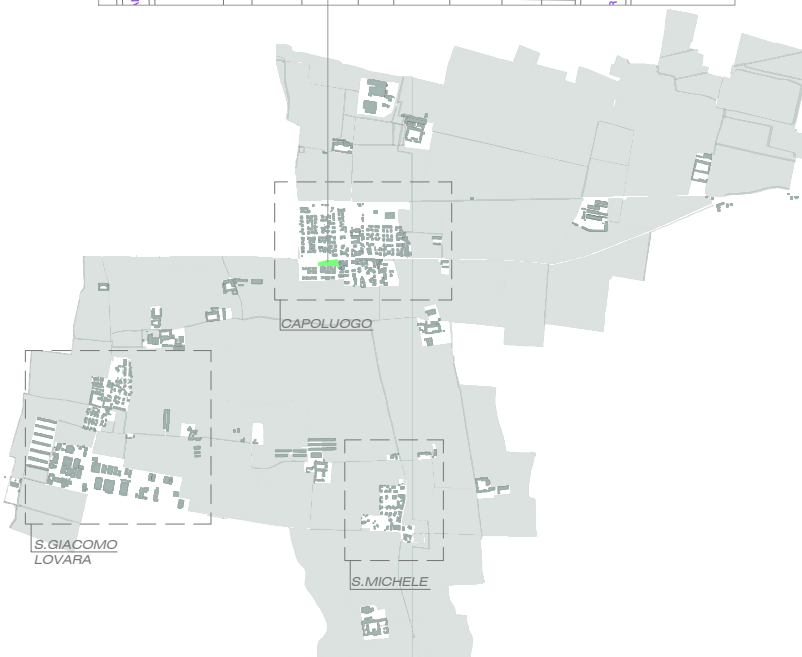
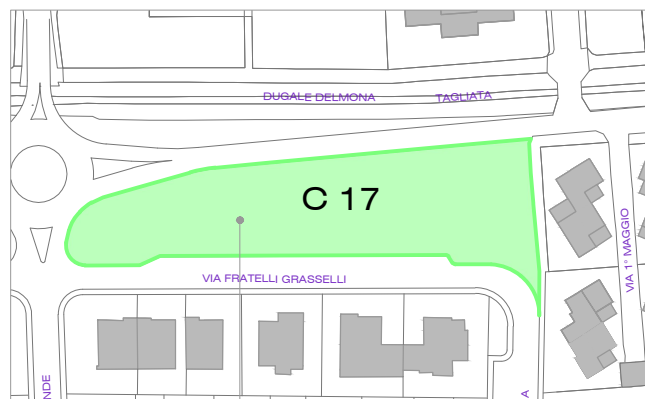
CONTINUATIVA

BACINO DI UTENZA

COMUNALE

BOSCO URBANO - via Fratelli Grasselli

C 17

**CARATTERISTICHE DIMENSIONALI**

sup. totale lotto	3.119 mq
sup. scoperta	3.119 mq
sup. coperta	mq
s.l.p.	mq

**TIPOLOGIA DEL SERVIZIO**

AREE VERDI

REGIME DI PROPRIETA'

dati catastali

PUBBLICO / COMUNALE

Fg. 4 Mapp.li 38

STATO DI EFFICIENZA DEL SERVIZIO

stato di conservazione
barriere architettoniche
sicurezza antincendio

BUONO
NON PRESENTE
NON NECESSARIA

DESTINAZIONE PREVALENTE DEL CONTESTO

RESIDENZIALE

LIVELLO DI ACCESSIBILITA'

OTTIMO

FRUIZIONE

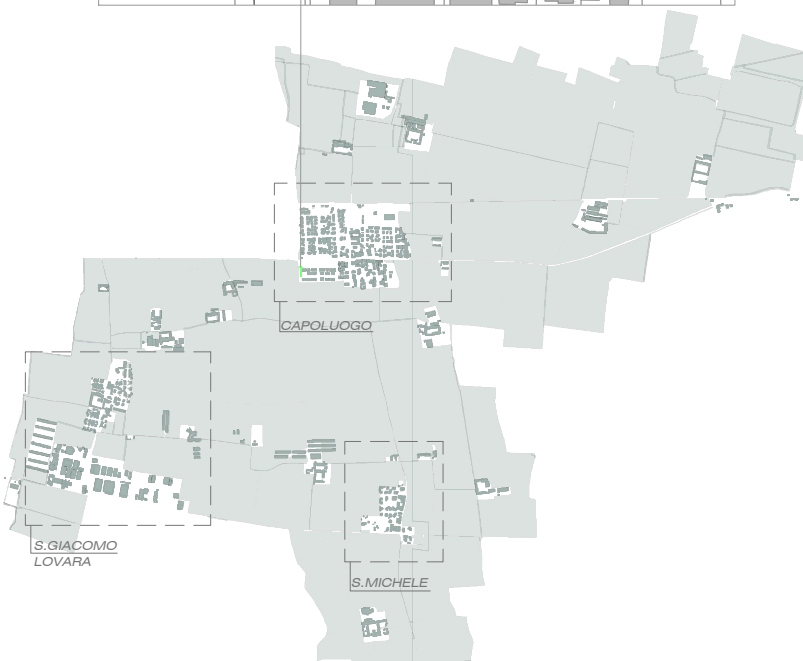
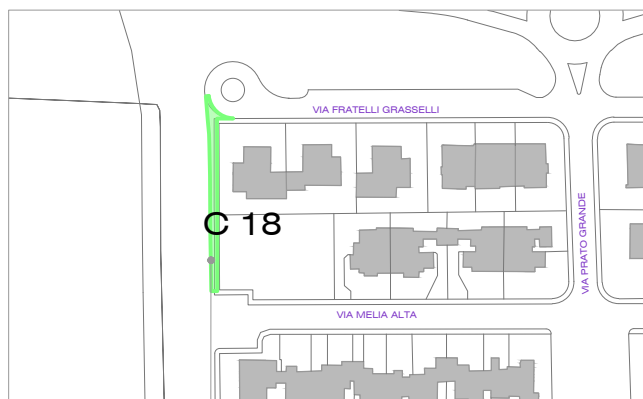
CONTINUATIVA

BACINO DI UTENZA

COMUNALE

VERDE URBANO - via Fratelli Grasselli

C 18

**CARATTERISTICHE DIMENSIONALI**

sup. totale lotto	160 mq
sup. scoperta	160 mq
sup. coperta	mq
s.l.p.	mq

TIPOLOGIA DEL SERVIZIO

AREE VERDI

REGIME DI PROPRIETA'

dati catastali

PUBBLICO / COMUNALE

Fg. 6 Mapp.li 52

STATO DI EFFICIENZA DEL SERVIZIO

stato di conservazione
barriere architettoniche
sicurezza antincendio

BUONO
NON PRESENTE
NON NECESSARIA

DESTINAZIONE PREVALENTE DEL CONTESTO

RESIDENZIALE

LIVELLO DI ACCESSIBILITA'

OTTIMO

FRUIZIONE

CONTINUATIVA

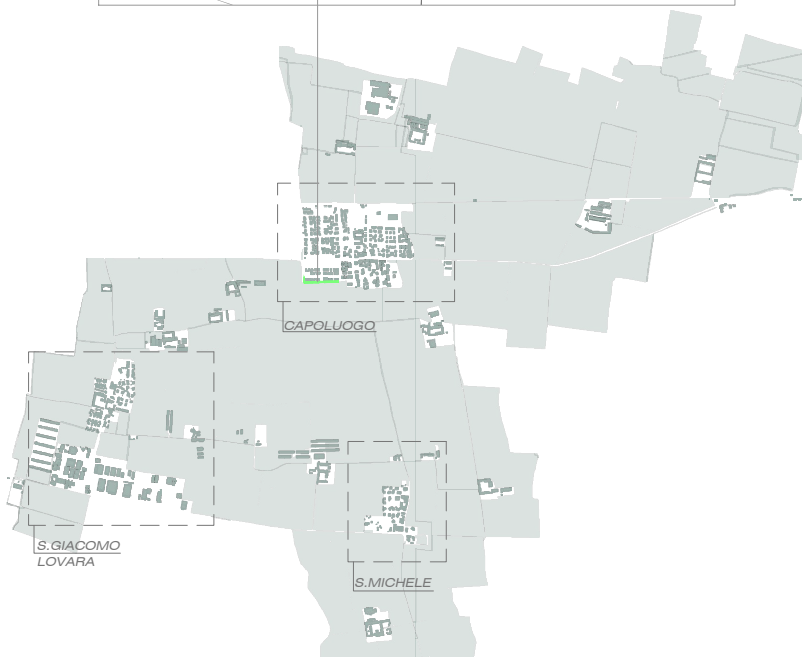
BACINO DI UTENZA

COMUNALE



VERDE URBANO - via Melia Alta

C 19



CARATTERISTICHE DIMENSIONALI

sup. totale lotto	1.652 mq
sup. scoperta	1.652 mq
sup. coperta	mq
s.l.p.	mq

TIPOLOGIA DEL SERVIZIO

AREE VERDI

REGIME DI PROPRIETA'

dati catastali

PUBBLICO / COMUNALE
Fg. Mapp.li

STATO DI EFFICIENZA DEL SERVIZIO

stato di conservazione
barriere architettoniche
sicurezza antincendio

BUONO
NON PRESENTE
NON NECESSARIA

DESTINAZIONE PREVALENTE DEL CONTESTO

RESIDENZIALE

LIVELLO DI ACCESSIBILITA'

OTTIMO

FRUIZIONE

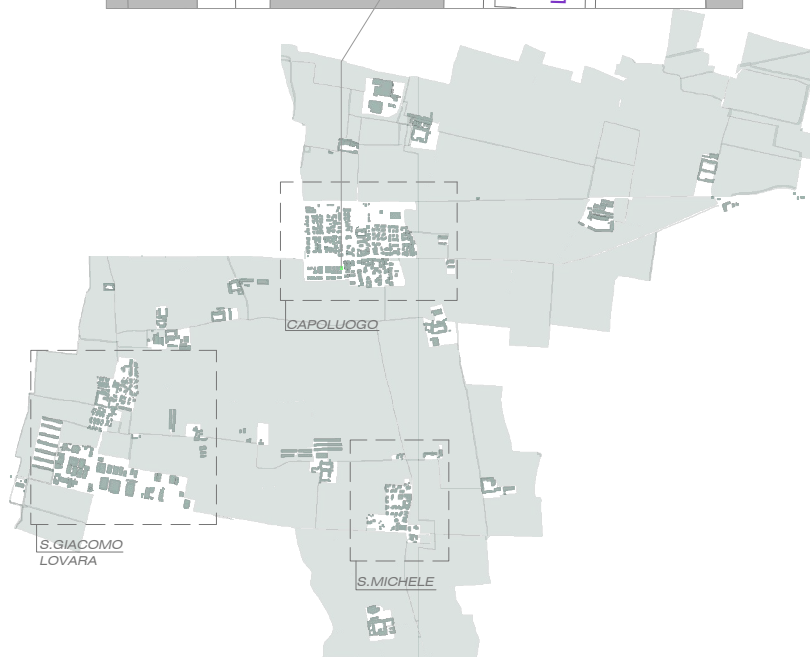
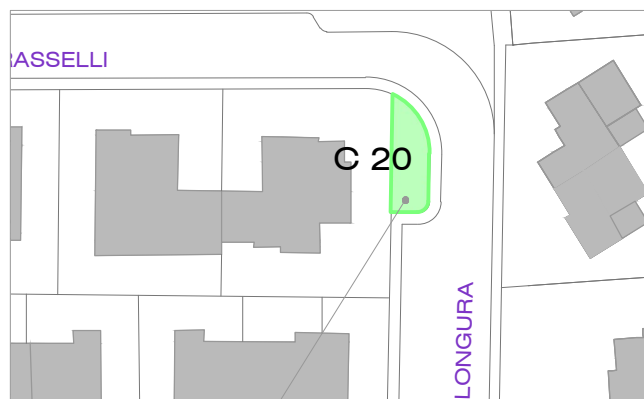
CONTINUATIVA

BACINO DI UTENZA

COMUNALE

CAPOLUOGO**SERVIZI PER LA RICREAZIONE: AREE VERDI ATTREZZATE**

VERDE URBANO - via Campo Longura

C 20**CARATTERISTICHE DIMENSIONALI**

sup. totale lotto	66 mq
sup. scoperta	66 mq
sup. coperta	mq
s.l.p.	mq

**TIPOLOGIA DEL SERVIZIO**

AREE VERDI

REGIME DI PROPRIETA'

dati catastali

PUBBLICO / COMUNALE
Fg. Mapp.li**STATO DI EFFICIENZA DEL SERVIZIO**

stato di conservazione
barriere architettoniche
sicurezza antincendio

BUONO
NON PRESENTE
NON NECESSARIA

DESTINAZIONE PREVALENTE DEL CONTESTO

RESIDENZIALE

LIVELLO DI ACCESSIBILITA'

OTTIMO

FRUIZIONE

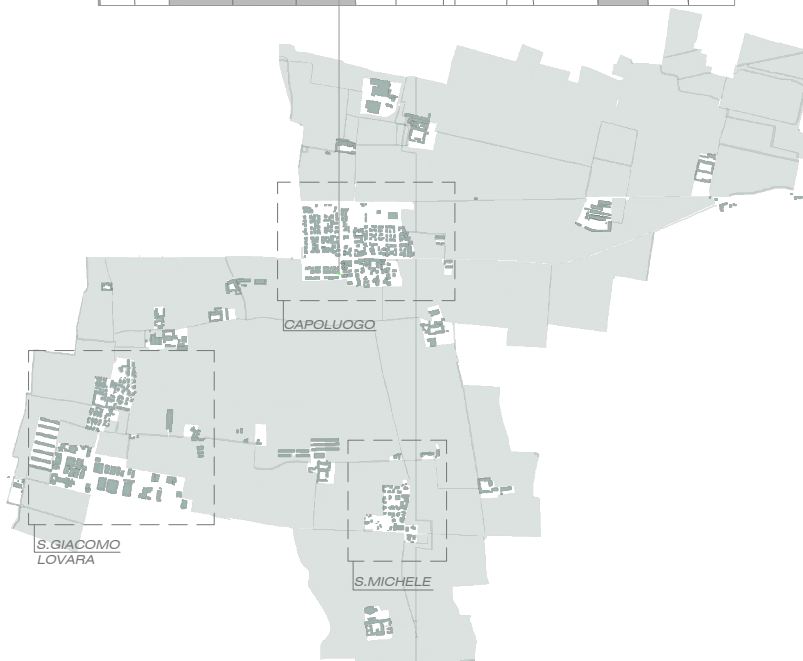
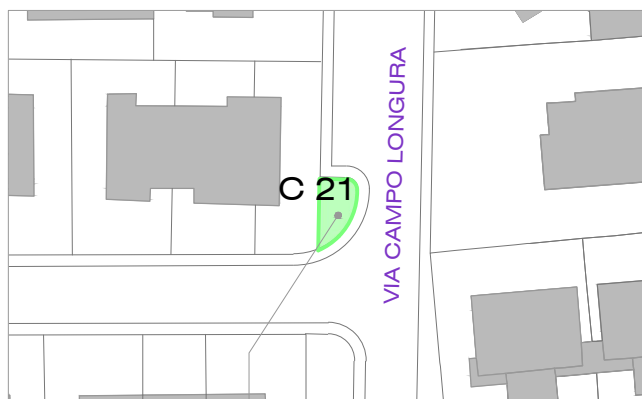
CONTINUATIVA

BACINO DI UTENZA

COMUNALE

VERDE URBANO - via Campo Longura

C 21

**CARATTERISTICHE DIMENSIONALI**

sup. totale lotto	36 mq
sup. scoperta	36 mq
sup. coperta	mq
s.l.p.	mq

TIPOLOGIA DEL SERVIZIO**REGIME DI PROPRIETA'**

dati catastali

STATO DI EFFICIENZA DEL SERVIZIO

stato di conservazione
barriere architettoniche
sicurezza antincendio

DESTINAZIONE PREVALENTE DEL CONTESTO**LIVELLO DI ACCESSIBILITA'****FRUIZIONE****BACINO DI UTENZA**

AREE VERDI

PUBBLICO / COMUNALE
Fg. Mapp.li

BUONO
NON PRESENTE
NON NECESSARIA

RESIDENZIALE

OTTIMO

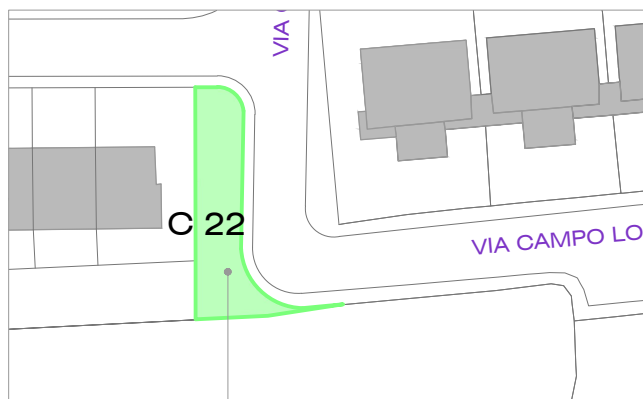
CONTINUATIVA

COMUNALE



VERDE URBANO - via Campo Longura

C 22

**CARATTERISTICHE DIMENSIONALI**

sup. totale lotto	208 mq
sup. scoperta	208 mq
sup. coperta	mq
s.l.p.	mq

TIPOLOGIA DEL SERVIZIO**REGIME DI PROPRIETA'**

dati catastali

STATO DI EFFICIENZA DEL SERVIZIO

stato di conservazione
barriere architettoniche
sicurezza antincendio

DESTINAZIONE PREVALENTE DEL CONTESTO**LIVELLO DI ACCESSIBILITA'****FRUIZIONE****BACINO DI UTENZA**

AREE VERDI

PUBBLICO / COMUNALE

Fg. Mapp.li

BUONO

NON PRESENTE

NON NECESSARIA

RESIDENZIALE

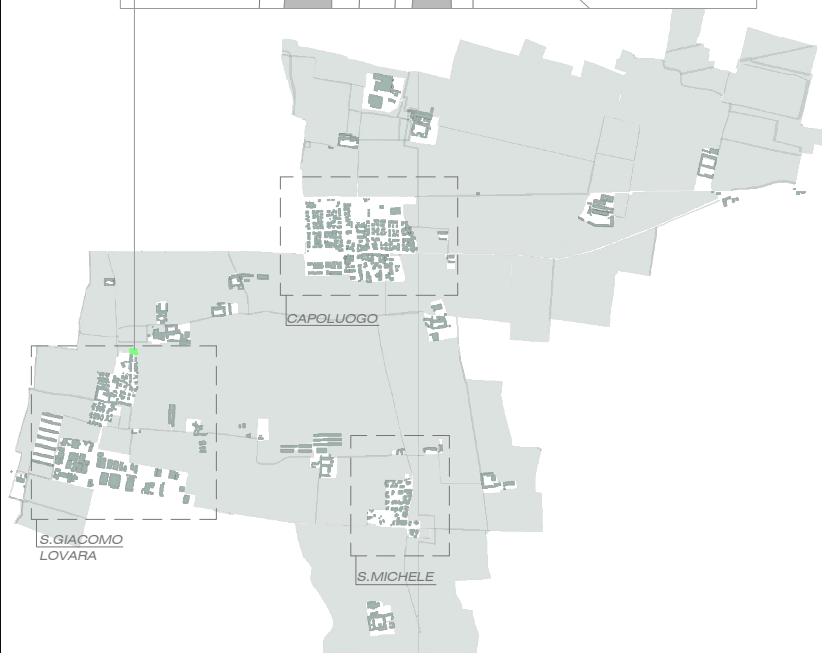
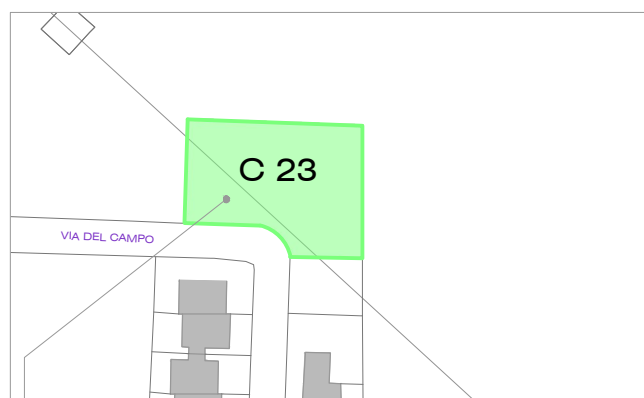
OTTIMO

CONTINUATIVA

COMUNALE

VERDE URBANO - via del Campo

C 23

**CARATTERISTICHE DIMENSIONALI**

sup. totale lotto 1.446 mq
 sup. scoperta 1.446 mq
 sup. coperta mq
 s.l.p. mq

TIPOLOGIA DEL SERVIZIO

AREE VERDI

REGIME DI PROPRIETA'

dati catastali

PUBBLICO / COMUNALE

Fg. 6 Mapp.li 253

STATO DI EFFICIENZA DEL SERVIZIO

stato di conservazione
 barriere architettoniche
 sicurezza antincendio

BUONO
 NON PRESENTE
 NON NECESSARIA

DESTINAZIONE PREVALENTE DEL CONTESTO

RESIDENZIALE

LIVELLO DI ACCESSIBILITA'

OTTIMO

FRUIZIONE


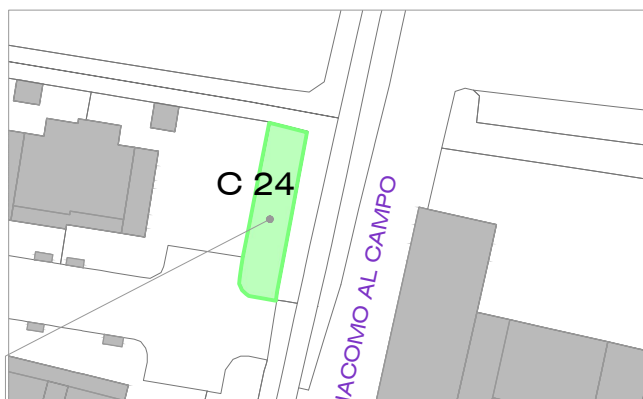
CONTINUATIVA

BACINO DI UTENZA

COMUNALE

VERDE URBANO - via S.Giacomo al Campo

C 24

**CARATTERISTICHE DIMENSIONALI**

sup. totale lotto	118 mq
sup. scoperta	118 mq
sup. coperta	mq
s.l.p.	mq

TIPOLOGIA DEL SERVIZIO

AREE VERDI

REGIME DI PROPRIETA'

dati catastali

PUBBLICO / COMUNALE

Fg. 7 Mapp.li 425

STATO DI EFFICIENZA DEL SERVIZIO

stato di conservazione
barriere architettoniche
sicurezza antincendio

BUONO
NON PRESENTE
NON NECESSARIA

DESTINAZIONE PREVALENTE DEL CONTESTO

RESIDENZIALE

LIVELLO DI ACCESSIBILITA'

OTTIMO

FRUIZIONE

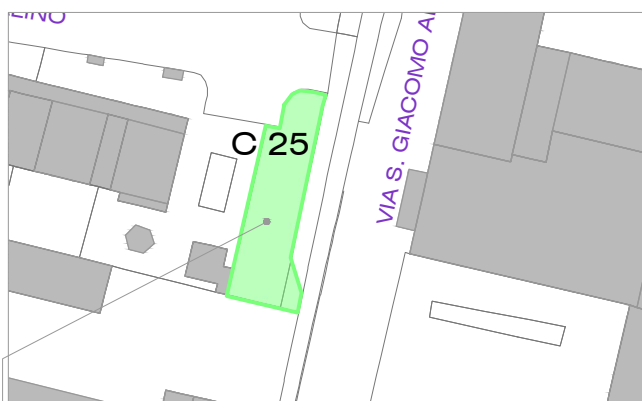
CONTINUATIVA

BACINO DI UTENZA

COMUNALE

VERDE URBANO - via S.Giacomo al Campo

C 25

**CARATTERISTICHE DIMENSIONALI**

sup. totale lotto	201 mq
sup. scoperta	201 mq
sup. coperta	mq
s.l.p.	mq

TIPOLOGIA DEL SERVIZIO**REGIME DI PROPRIETA'**

dati catastali

STATO DI EFFICIENZA DEL SERVIZIO

stato di conservazione
barriere architettoniche
sicurezza antincendio

DESTINAZIONE PREVALENTE DEL CONTESTO**LIVELLO DI ACCESSIBILITA'****FRUIZIONE****BACINO DI UTENZA****AREE VERDI**

PUBBLICO / COMUNALE

Fg. 7 Mapp.li 424

BUONO

NON PRESENTE

NON NECESSARIA

RESIDENZIALE

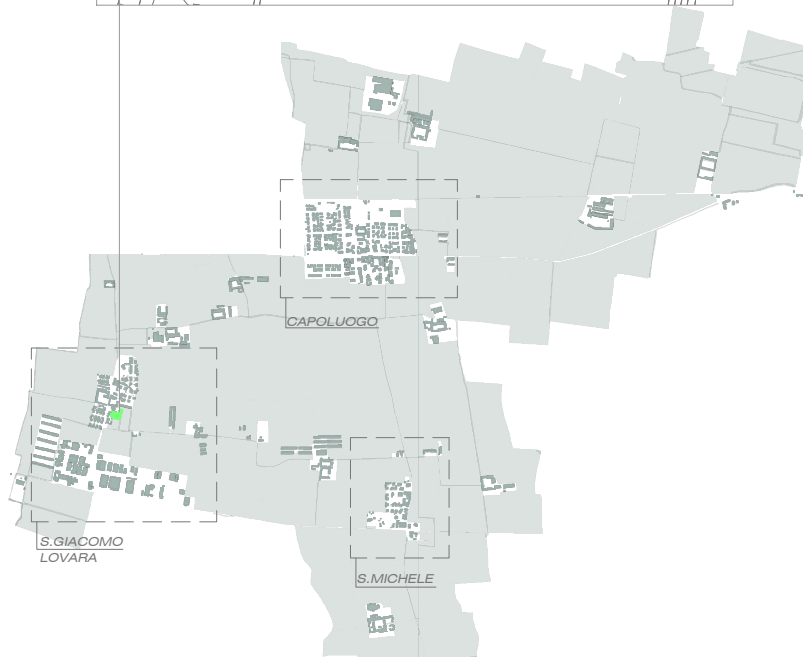
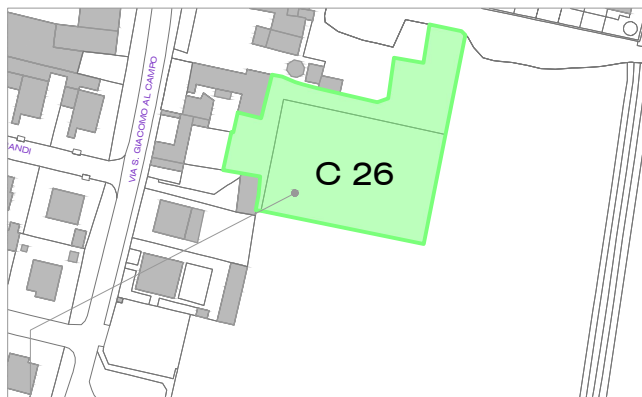
OTTIMO

CONTINUATIVA

COMUNALE

BOSCO URBANO - via S.Giacomo al Campo

C 26

**CARATTERISTICHE DIMENSIONALI**

sup. totale lotto	3.247 mq
sup. scoperta	3.247 mq
sup. coperta	mq
s.l.p.	mq

TIPOLOGIA DEL SERVIZIO

AREE VERDI

REGIME DI PROPRIETA'

dati catastali

PUBBLICO / COMUNALE

Fg. 7 Mapp.li 4-289-292

STATO DI EFFICIENZA DEL SERVIZIO

stato di conservazione
barriere architettoniche
sicurezza antincendio

BUONO
NON PRESENTE
NON NECESSARIA

DESTINAZIONE PREVALENTE DEL CONTESTO

RESIDENZIALE

LIVELLO DI ACCESSIBILITA'

OTTIMO

FRUIZIONE

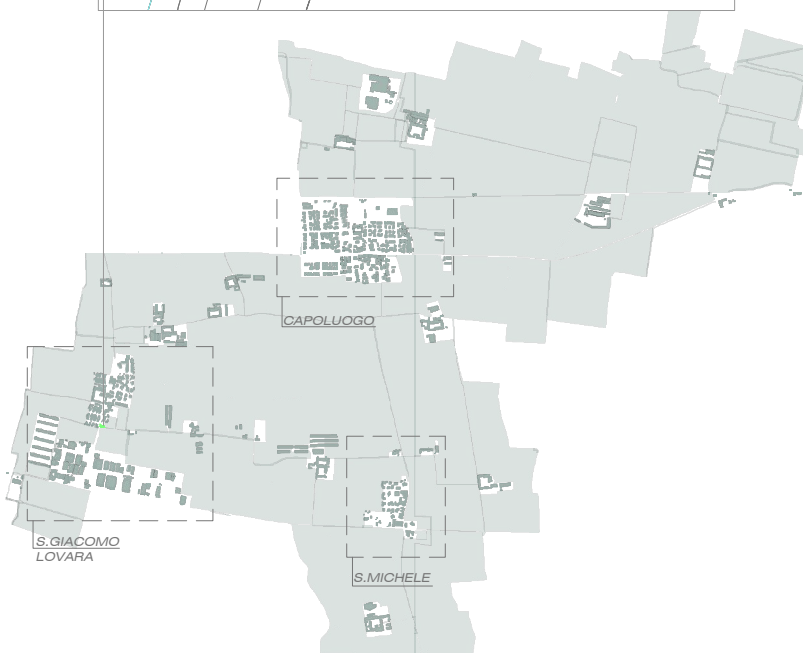
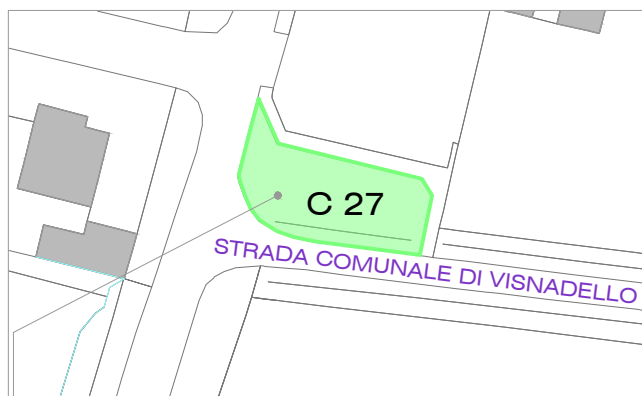
CONTINUATIVA

BACINO DI UTENZA

COMUNALE

PARCO URBANO - Strada Comunale di Visnadello

C 27

**CARATTERISTICHE DIMENSIONALI**

sup. totale lotto	277 mq
sup. scoperta	277 mq
sup. coperta	mq
s.l.p.	mq

**TIPOLOGIA DEL SERVIZIO**

AREE VERDI

REGIME DI PROPRIETA'

dati catastali

PUBBLICO / COMUNALE

Fg. 7 Mapp.li 450

STATO DI EFFICIENZA DEL SERVIZIO

stato di conservazione
barriere architettoniche
sicurezza antincendio

BUONO
NON PRESENTE
NON NECESSARIA

DESTINAZIONE PREVALENTE DEL CONTESTO

RESIDENZIALE

LIVELLO DI ACCESSIBILITA'

OTTIMO

FRUIZIONE


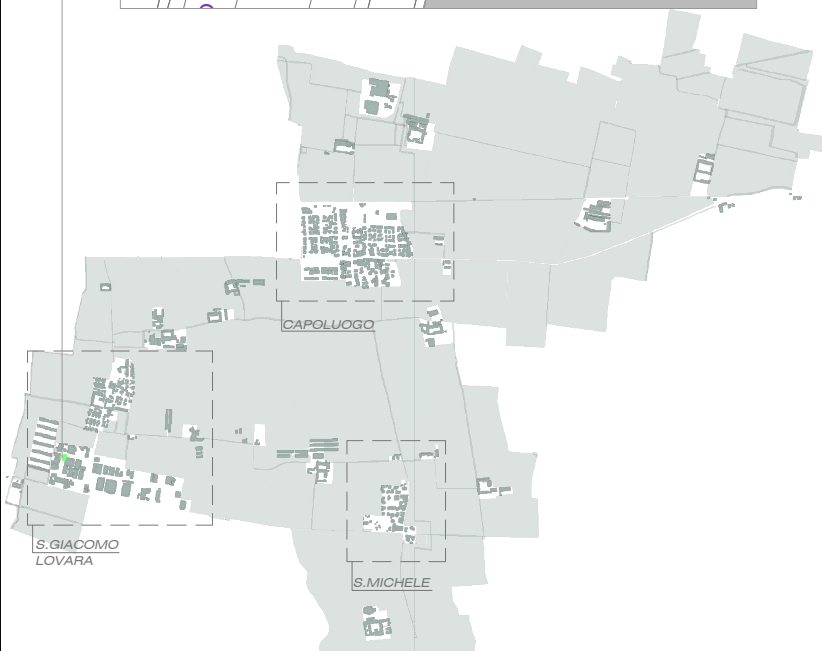
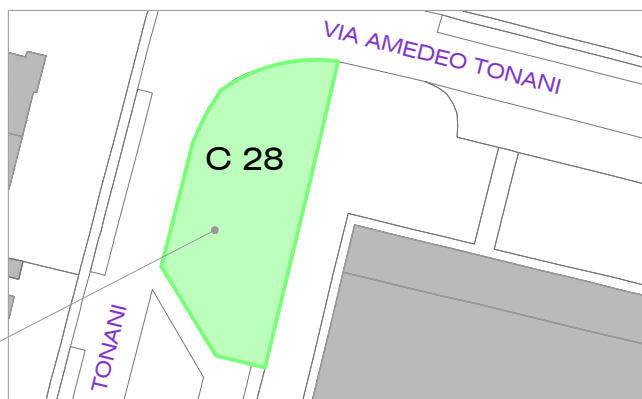
CONTINUATIVA

BACINO DI UTENZA

COMUNALE

VERDE URBANO - via Amedeo Tonani

C 28

**CARATTERISTICHE DIMENSIONALI**

sup. totale lotto	575 mq
sup. scoperta	575 mq
sup. coperta	mq
s.l.p.	mq

TIPOLOGIA DEL SERVIZIO

AREE VERDI

REGIME DI PROPRIETA'

dati catastali

PUBBLICO / COMUNALE

Fg. 7 Mapp.li 212
-213-216**STATO DI EFFICIENZA DEL SERVIZIO**

stato di conservazione
barriere architettoniche
sicurezza antincendio

BUONO
NON PRESENTE
NON NECESSARIA

DESTINAZIONE PREVALENTE DEL CONTESTO

PRODUTTIVO

LIVELLO DI ACCESSIBILITA'

OTTIMO

FRUIZIONE

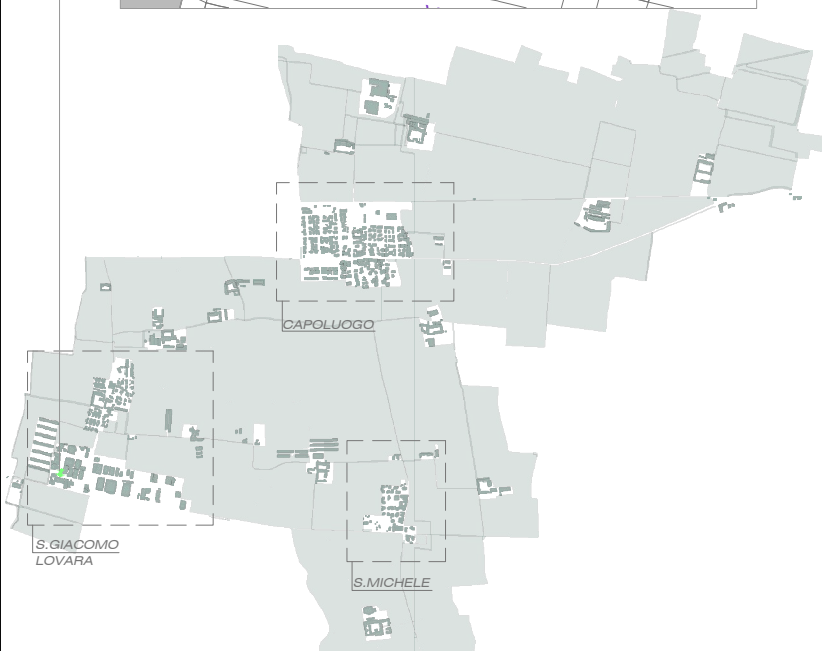
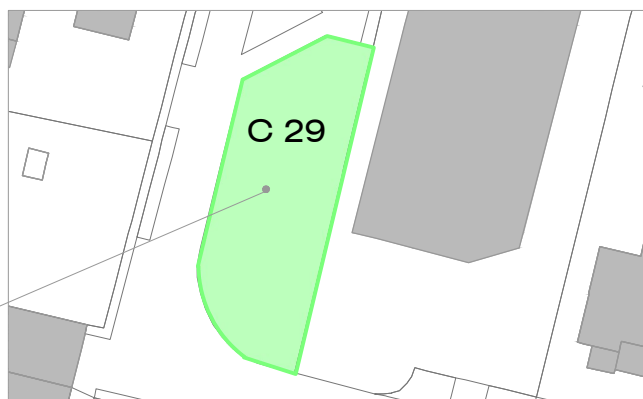
CONTINUATIVA

BACINO DI UTENZA

COMUNALE

VERDE URBANO - via Amedeo Tonani

C 29

**CARATTERISTICHE DIMENSIONALI**

sup. totale lotto	774 mq
sup. scoperta	774 mq
sup. coperta	mq
s.l.p.	mq

TIPOLOGIA DEL SERVIZIO

AREE VERDI

REGIME DI PROPRIETA'

dati catastali

PUBBLICO / COMUNALE

Fg. 7 Mapp.li 175
-176-190**STATO DI EFFICIENZA DEL SERVIZIO**

stato di conservazione
barriere architettoniche
sicurezza antincendio

BUONO
NON PRESENTE
NON NECESSARIA

DESTINAZIONE PREVALENTE DEL CONTESTO

PRODUTTIVO

LIVELLO DI ACCESSIBILITA'

OTTIMO

FRUIZIONE


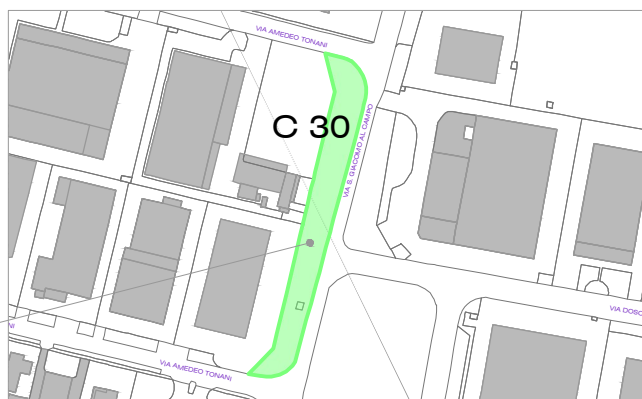
CONTINUATIVA

BACINO DI UTENZA

COMUNALE

VERDE URBANO - via del Campo

C 30

**CARATTERISTICHE DIMENSIONALI**

sup. totale lotto	1.834 mq
sup. scoperta	1.834 mq
sup. coperta	mq
s.l.p.	mq

TIPOLOGIA DEL SERVIZIO**REGIME DI PROPRIETA'**

dati catastali

STATO DI EFFICIENZA DEL SERVIZIO

stato di conservazione
barriere architettoniche
sicurezza antincendio

DESTINAZIONE PREVALENTE DEL CONTESTO**LIVELLO DI ACCESSIBILITA'****FRUIZIONE****BACINO DI UTENZA****AREE VERDI**

PUBBLICO / COMUNALE

Fg. 7 Mapp.li 275
-277-279-281-283-285

BUONO

NON PRESENTE

NON NECESSARIA

PRODUTTIVO

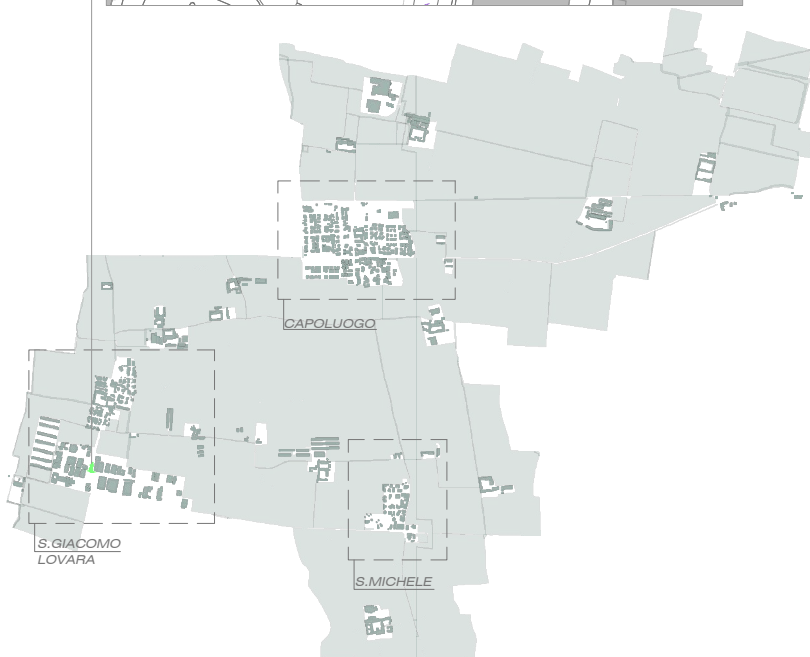
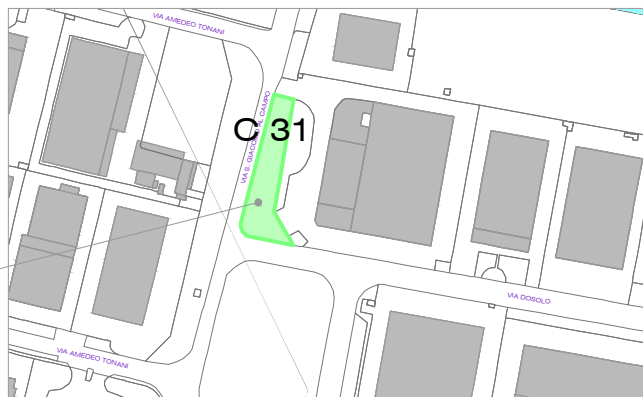
OTTIMO

CONTINUATIVA

COMUNALE

VERDE URBANO - via S.Giacomo al Campo

C 31

**CARATTERISTICHE DIMENSIONALI**

sup. totale lotto	793 mq
sup. scoperta	793 mq
sup. coperta	mq
s.l.p.	mq

TIPOLOGIA DEL SERVIZIO

AREE VERDI

REGIME DI PROPRIETA'

dati catastali

PUBBLICO / COMUNALE

Fg. 7 Mapp.li 306

STATO DI EFFICIENZA DEL SERVIZIO

stato di conservazione
barriere architettoniche
sicurezza antincendio

BUONO
NON PRESENTE
NON NECESSARIA

DESTINAZIONE PREVALENTE DEL CONTESTO

PRODUTTIVO

LIVELLO DI ACCESSIBILITA'

OTTIMO

FRUIZIONE

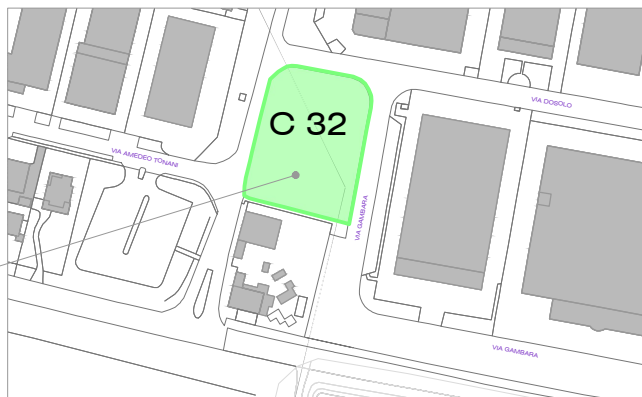
CONTINUATIVA

BACINO DI UTENZA

COMUNALE

BOSCO URBANO - via Gambara

C 32

**CARATTERISTICHE DIMENSIONALI**

sup. totale lotto 3.262 mq
sup. scoperta 3.262 mq
sup. coperta mq
s.l.p. mq

TIPOLOGIA DEL SERVIZIO

AREE VERDI

REGIME DI PROPRIETA'

dati catastali

PUBBLICO / COMUNALE

Fg. 7 Mapp.li 314

STATO DI EFFICIENZA DEL SERVIZIO

stato di conservazione
barriere architettoniche
sicurezza antincendio

BUONO
NON PRESENTE
NON NECESSARIA

DESTINAZIONE PREVALENTE DEL CONTESTO

PRODUTTIVO

LIVELLO DI ACCESSIBILITA'

OTTIMO

FRUIZIONE

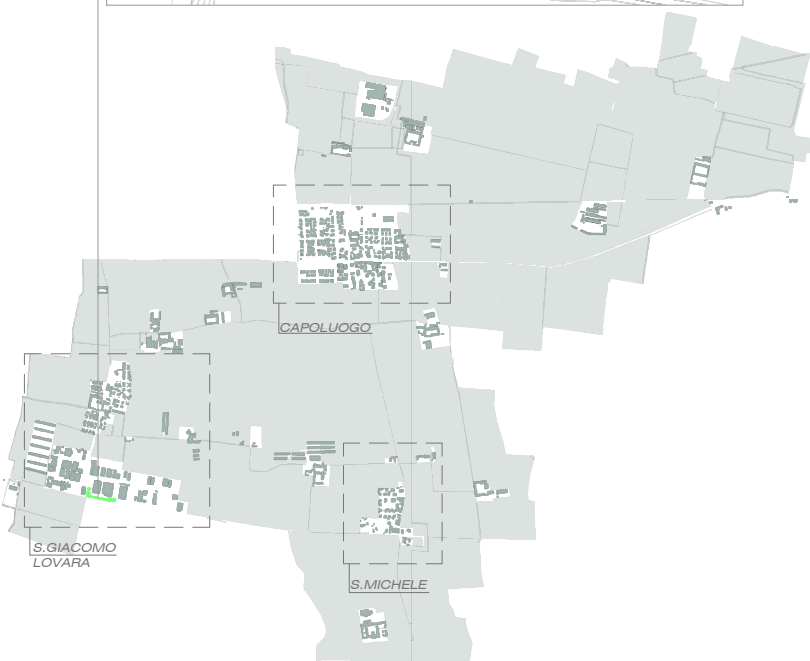

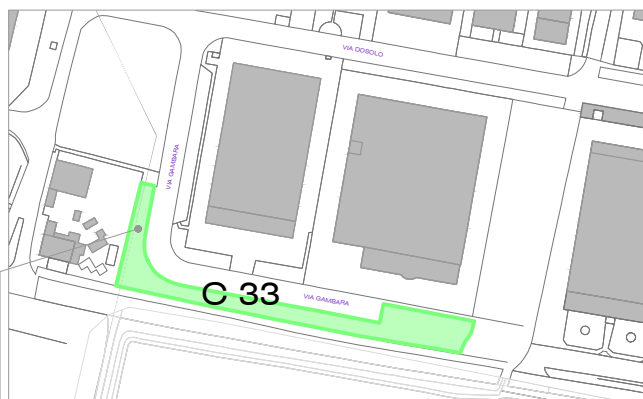
CONTINUATIVA

BACINO DI UTENZA

COMUNALE

BOSCO URBANO - via Gambara

C 33

**CARATTERISTICHE DIMENSIONALI**

sup. totale lotto	2.613 mq
sup. scoperta	2.613 mq
sup. coperta	mq
s.l.p.	mq

TIPOLOGIA DEL SERVIZIO**REGIME DI PROPRIETA'**

dati catastali

STATO DI EFFICIENZA DEL SERVIZIO

stato di conservazione
barriere architettoniche
sicurezza antincendio

DESTINAZIONE PREVALENTE DEL CONTESTO**LIVELLO DI ACCESSIBILITA'****FRUIZIONE****BACINO DI UTENZA****AREE VERDI****PUBBLICO / COMUNALE**

Fg. 7 Mapp.li 410
-320

BUONO
NON PRESENTE
NON NECESSARIA

PRODUTTIVO

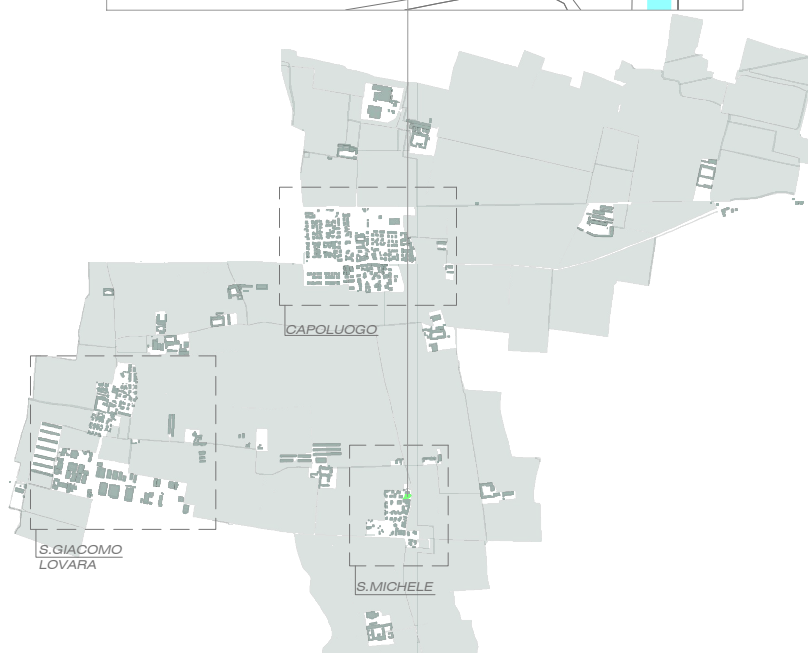
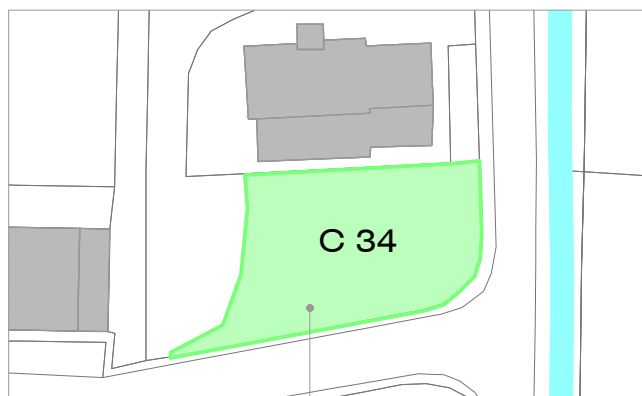
OTTIMO

CONTINUATIVA

COMUNALE

VERDE URBANO - via Papa Giovanni XXIII

C 34

**CARATTERISTICHE DIMENSIONALI**

sup. totale lotto	656 mq
sup. scoperta	656 mq
sup. coperta	mq
s.l.p.	mq

**TIPOLOGIA DEL SERVIZIO**

AREE VERDI

REGIME DI PROPRIETA'

dati catastali

PUBBLICO / COMUNALE

Fg. 10 Mapp.li 34

STATO DI EFFICIENZA DEL SERVIZIO

stato di conservazione
barriere architettoniche
sicurezza antincendio

BUONO
NON PRESENTE
NON NECESSARIA

DESTINAZIONE PREVALENTE DEL CONTESTO

RESIDENZIALE

LIVELLO DI ACCESSIBILITA'

OTTIMO

FRUIZIONE

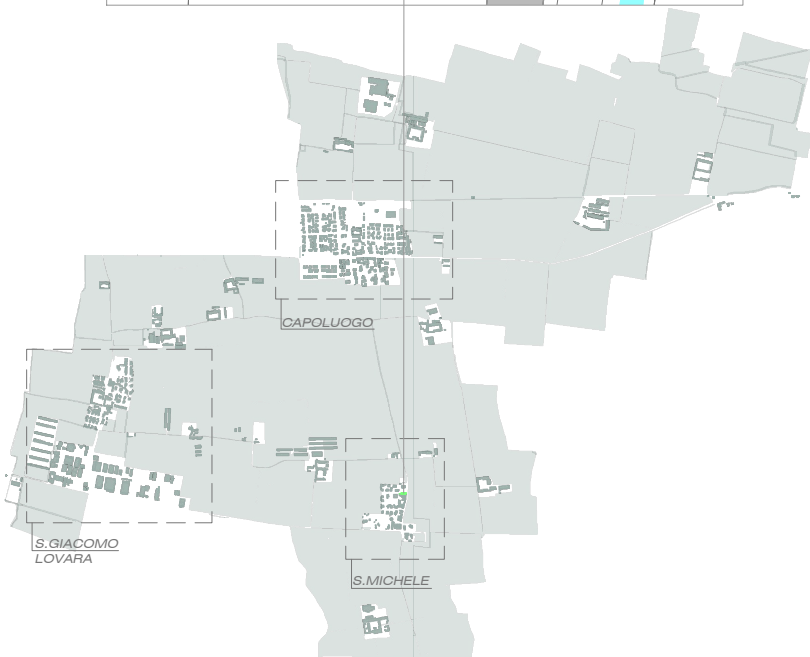
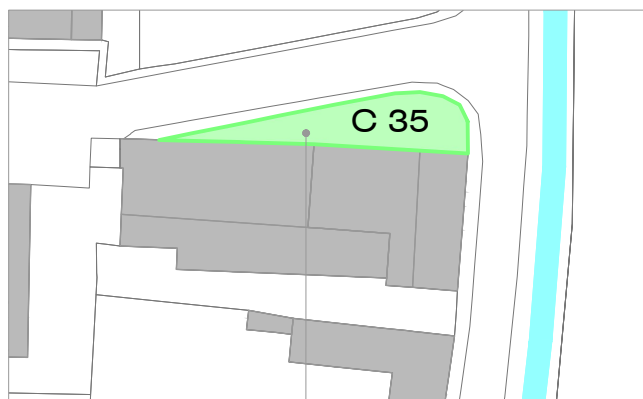
CONTINUATIVA

BACINO DI UTENZA

COMUNALE

VERDE STRADALE - via Papa Giovanni XXIII

C 35

**CARATTERISTICHE DIMENSIONALI**

sup. totale lotto	181 mq
sup. scoperta	181 mq
sup. coperta	mq
s.l.p.	mq

TIPOLOGIA DEL SERVIZIO

AREE VERDI

REGIME DI PROPRIETA'

dati catastali

PUBBLICO / COMUNALE

Fg. 10 Mapp.li 109

STATO DI EFFICIENZA DEL SERVIZIO

stato di conservazione
barriere architettoniche
sicurezza antincendio

BUONO
NON PRESENTE
NON NECESSARIA

DESTINAZIONE PREVALENTE DEL CONTESTO

RESIDENZIALE

LIVELLO DI ACCESSIBILITA'

OTTIMO

FRUIZIONE

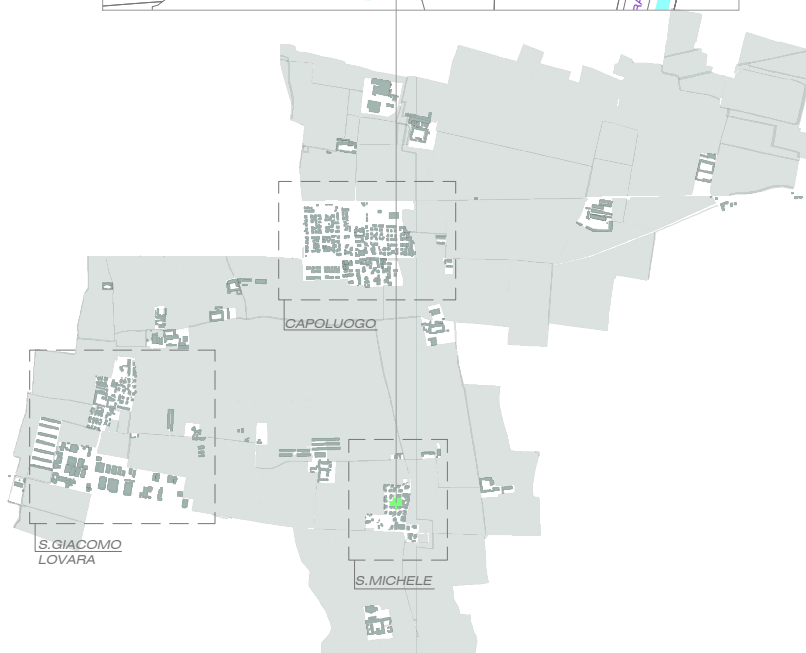
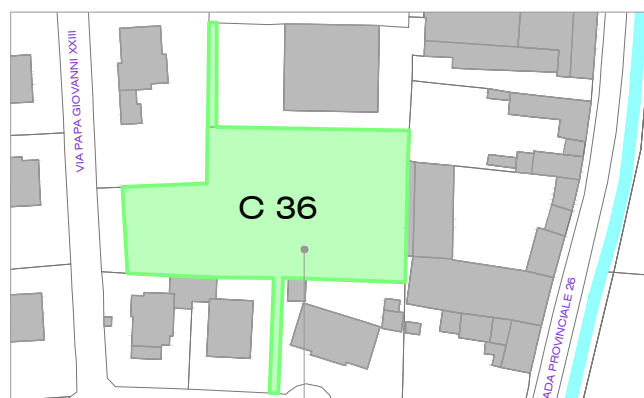
CONTINUATIVA

BACINO DI UTENZA

COMUNALE

PARCO GIOCHI BAMBINI - via Papa Giovanni XXIII

C 36

**CARATTERISTICHE DIMENSIONALI**

sup. totale lotto	2.750 mq
sup. scoperta	2.750 mq
sup. coperta	mq
s.l.p.	mq

TIPOLOGIA DEL SERVIZIO**REGIME DI PROPRIETA'**

dati catastali

STATO DI EFFICIENZA DEL SERVIZIO

stato di conservazione
barriere architettoniche
sicurezza antincendio

DESTINAZIONE PREVALENTE DEL CONTESTO**LIVELLO DI ACCESSIBILITA'****FRUIZIONE****BACINO DI UTENZA**

AREE VERDI

PUBBLICO / COMUNALE

Fg. 10 Mapp.li 117

BUONO

NON PRESENTE

NON NECESSARIA

RESIDENZIALE

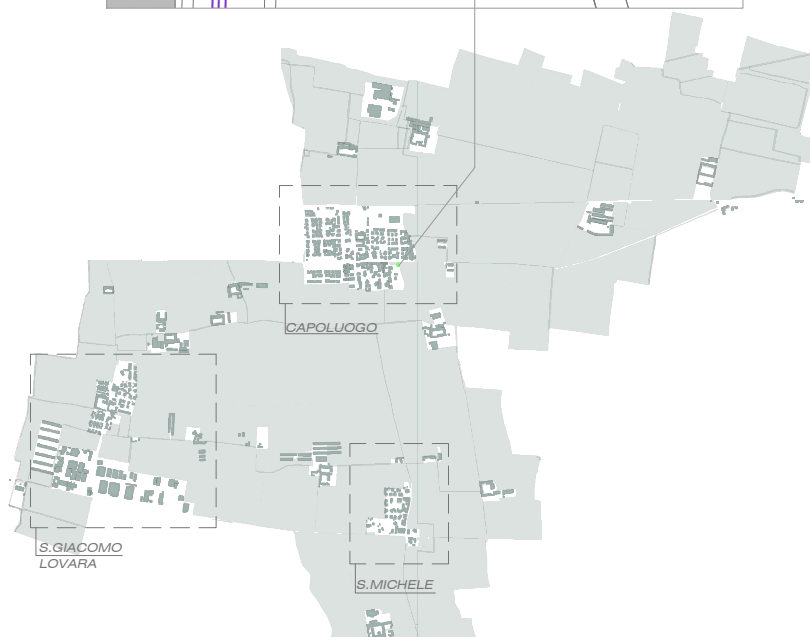

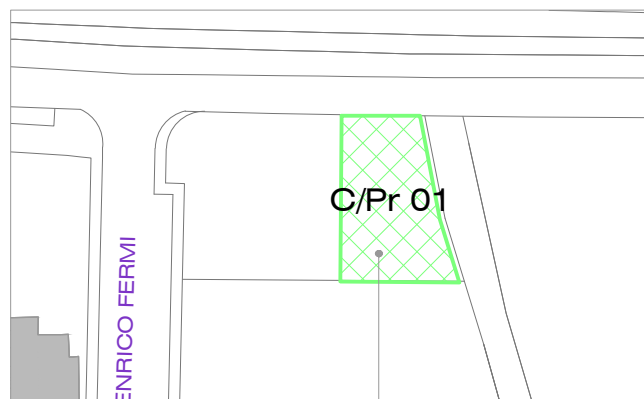
OTTIMO

CONTINUATIVA

COMUNALE

BOSCO URBANO - via S.Ambrogio

C/Pr 01

**CARATTERISTICHE DIMENSIONALI**

sup. totale lotto	280 mq
sup. scoperta	280 mq
sup. coperta	mq
s.l.p.	mq

**TIPOLOGIA DEL SERVIZIO**

AREE VERDI

REGIME DI PROPRIETA'

dati catastali

PUBBLICO / COMUNALE

Fg. 4 Mapp.li 998

STATO DI EFFICIENZA DEL SERVIZIO

stato di conservazione
barriere architettoniche
sicurezza antincendio

BUONO
NON PRESENTE
NON NECESSARIA

DESTINAZIONE PREVALENTE DEL CONTESTO

RESIDENZIALE

LIVELLO DI ACCESSIBILITA'

OTTIMO

FRUIZIONE

CONTINUATIVA

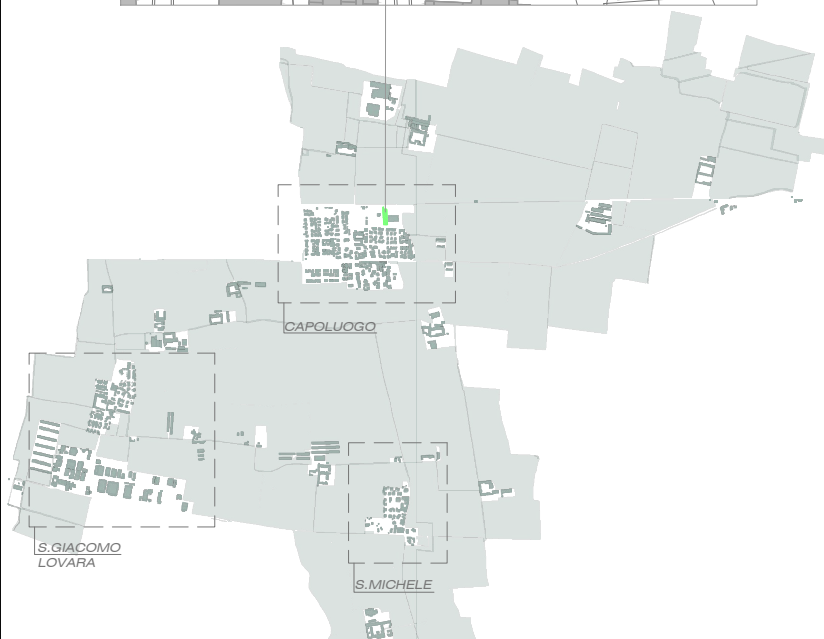
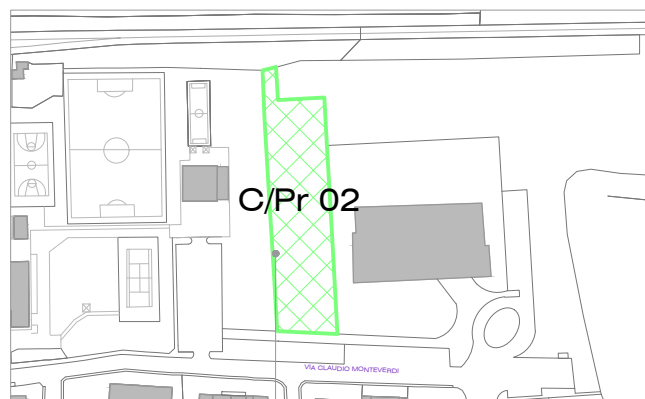
BACINO DI UTENZA

COMUNALE

CAPOLUOGO**SERVIZI PER LA RICREAZIONE: AREE VERDI ATTREZZATE**

VERDE URBANO - via Claudio Monteverdi

C/Pr 02

**CARATTERISTICHE DIMENSIONALI**

sup. totale lotto	2.820 mq
sup. scoperta	2.820 mq
sup. coperta	mq
s.l.p.	mq

**TIPOLOGIA DEL SERVIZIO**

AREE VERDI

REGIME DI PROPRIETA'

dati catastali

PUBBLICO / COMUNALE

Fg. 4 Mapp.li 829-848

STATO DI EFFICIENZA DEL SERVIZIO

stato di conservazione
barriere architettoniche
sicurezza antincendio

BUONO
NON PRESENTE
NON NECESSARIA

DESTINAZIONE PREVALENTE DEL CONTESTO

RESIDENZIALE

LIVELLO DI ACCESSIBILITA'

OTTIMO

FRUIZIONE

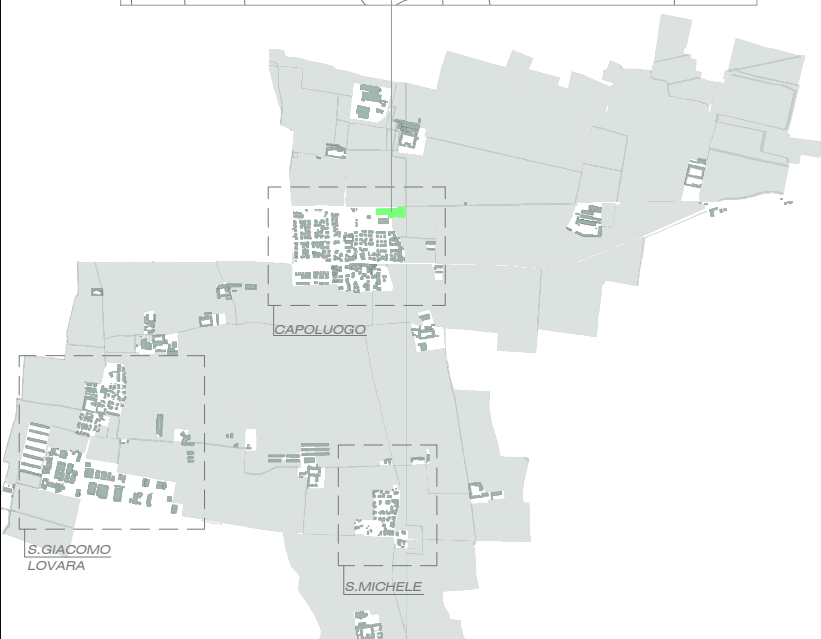
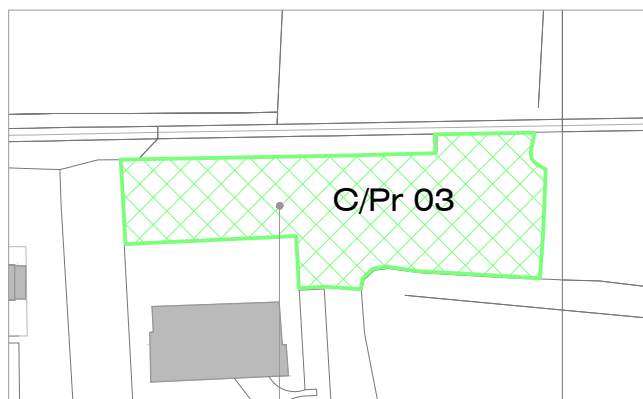
CONTINUATIVA

BACINO DI UTENZA


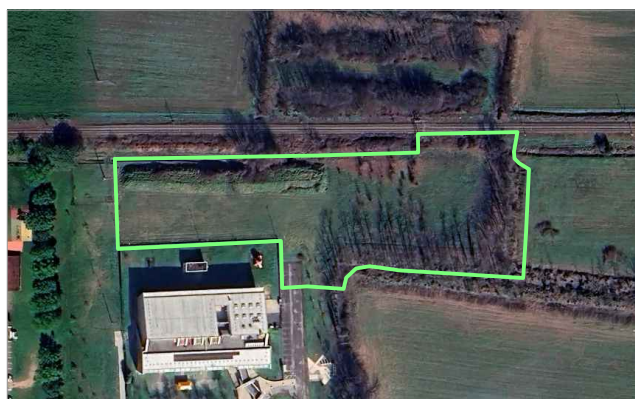
COMUNALE

VERDE URBANO - via Claudio Monteverdi

C/Pr 03

**CARATTERISTICHE DIMENSIONALI**

sup. totale lotto 9.206 mq
sup. scoperta 9.206 mq
sup. coperta mq
s.l.p. mq

**TIPOLOGIA DEL SERVIZIO**

AREE VERDI

REGIME DI PROPRIETA'

dati catastali

PUBBLICO / COMUNALE

Fg. 4 Mapp.li 628-630

STATO DI EFFICIENZA DEL SERVIZIO

stato di conservazione
barriere architettoniche
sicurezza antincendio

BUONO
NON PRESENTE
NON NECESSARIA

DESTINAZIONE PREVALENTE DEL CONTESTO

RESIDENZIALE

LIVELLO DI ACCESSIBILITA'

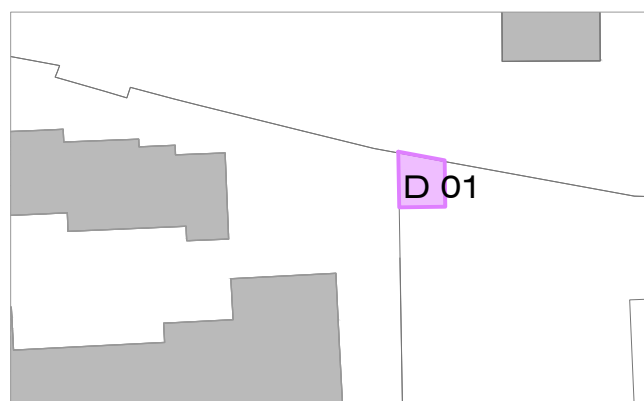
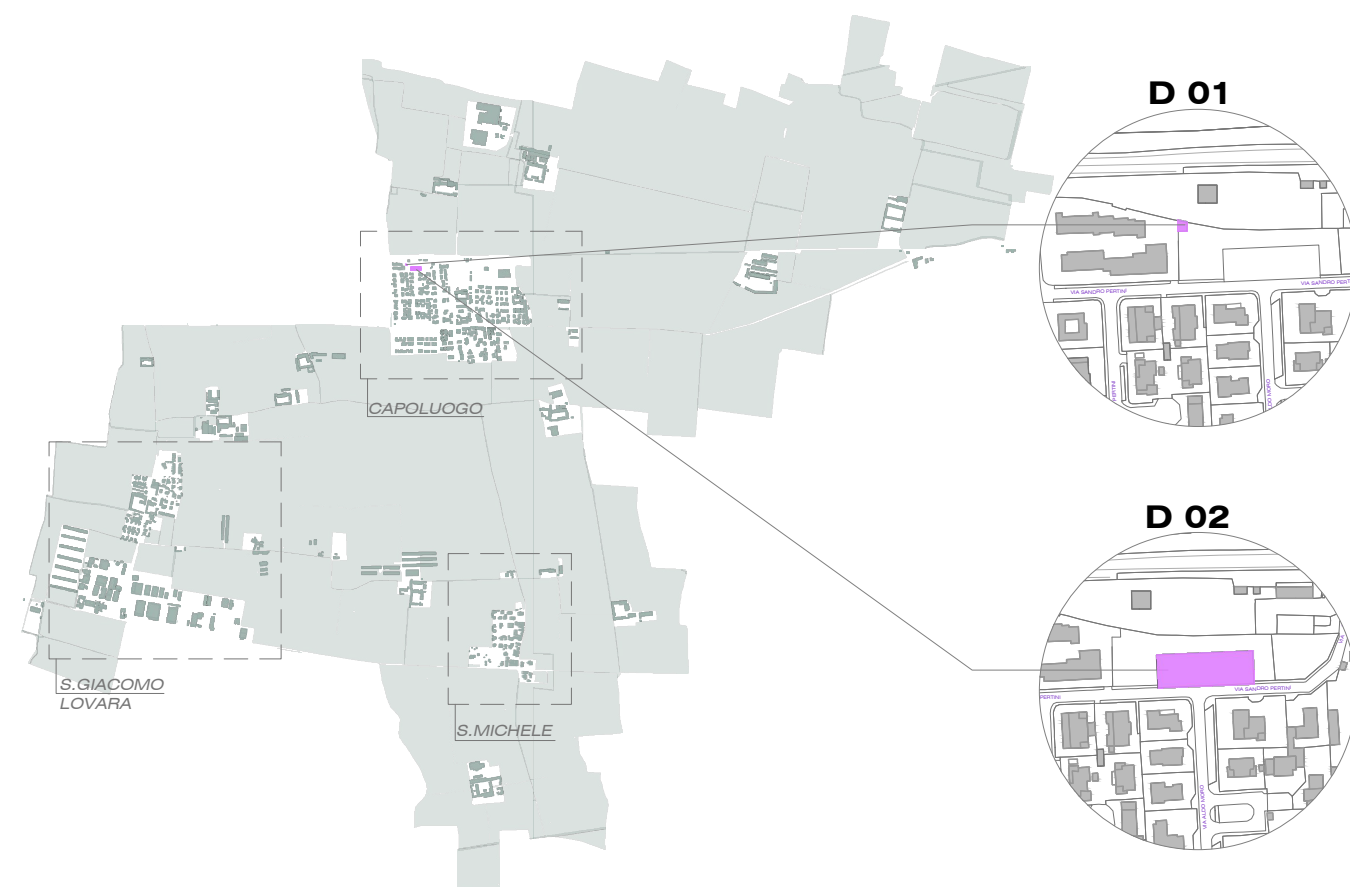
OTTIMO

FRUIZIONE


CONTINUATIVA

BACINO DI UTENZA

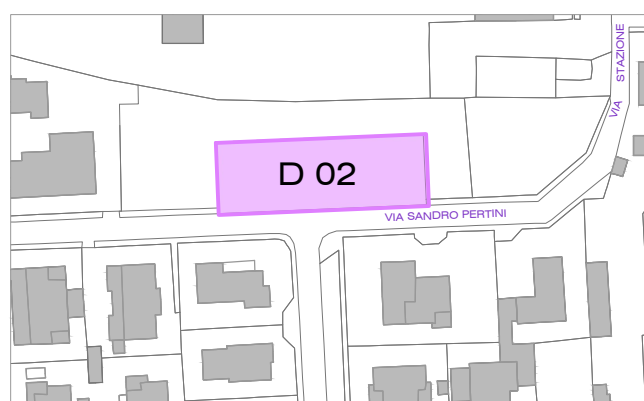
COMUNALE



D 01 Via Sandro Pertini



sup. totale 28 mq



D 02 Via Sandro Pertini



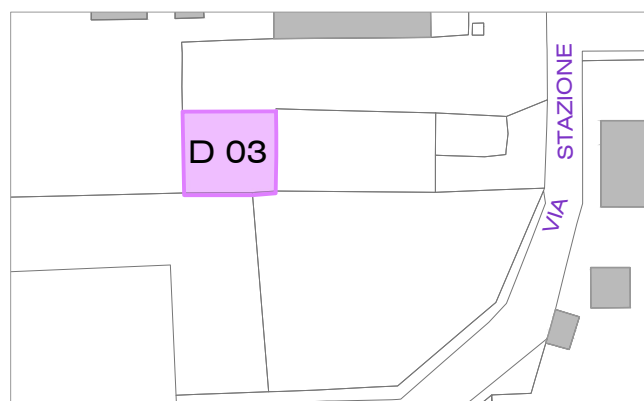
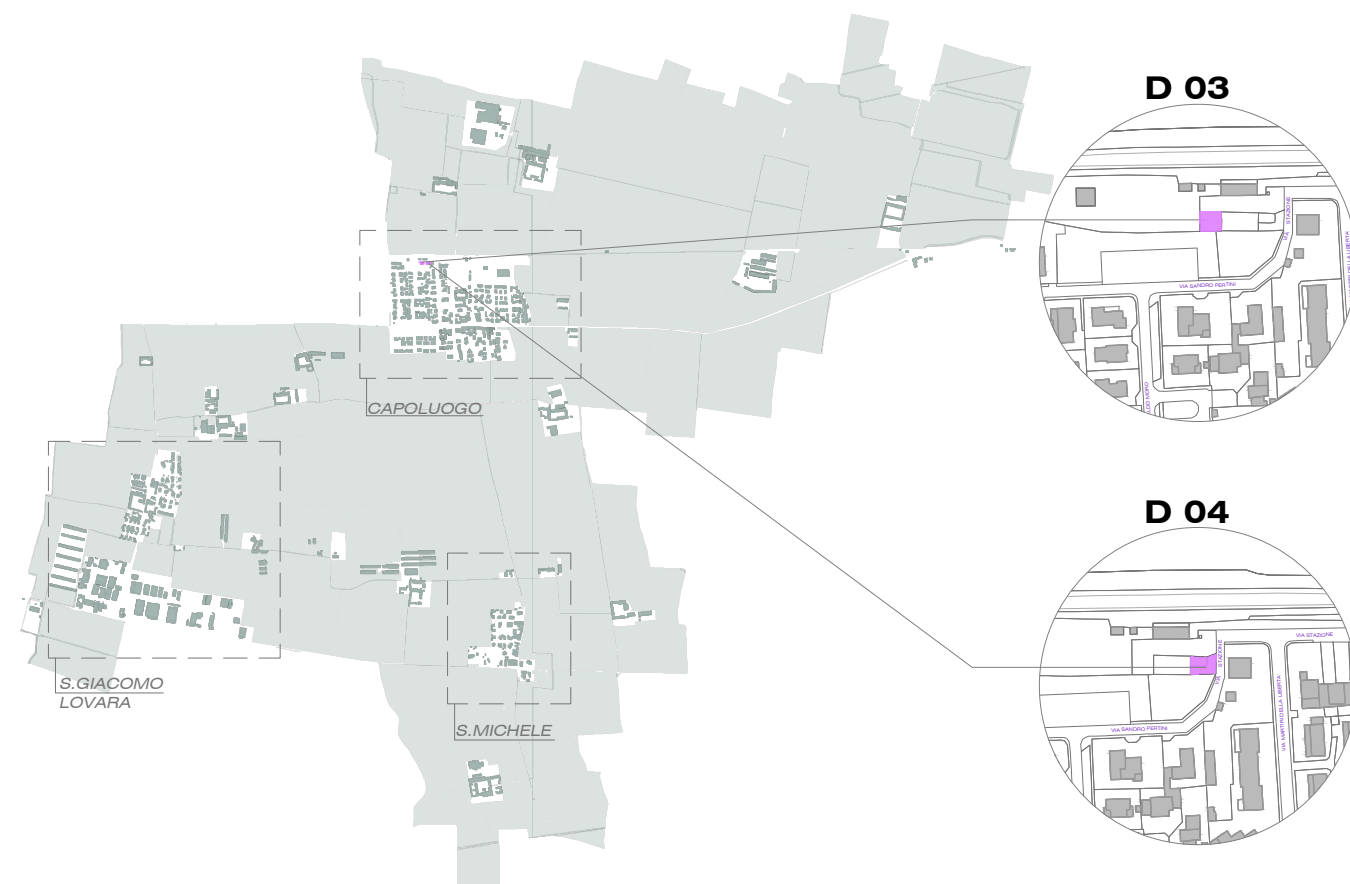
sup. totale 948 mq

CAPOLUOGO


SERVIZI PER IL PARCHEGGIO DEI VEICOLI

PARCHEGGI

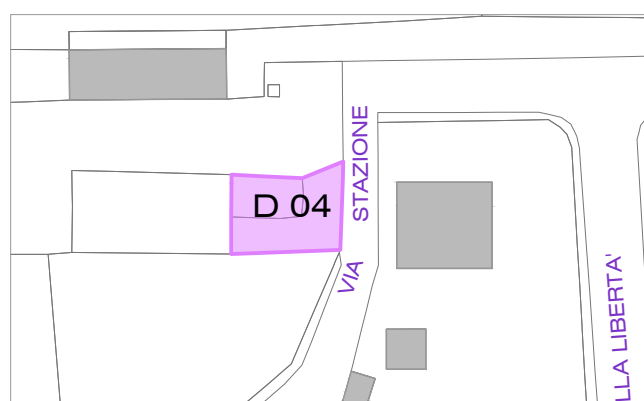
D 03-04



D 03 Via Stazione



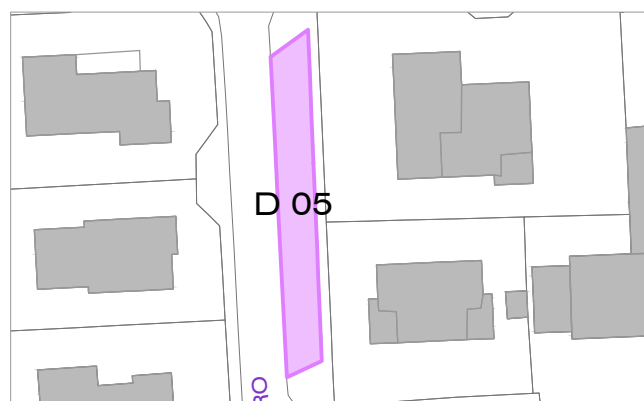
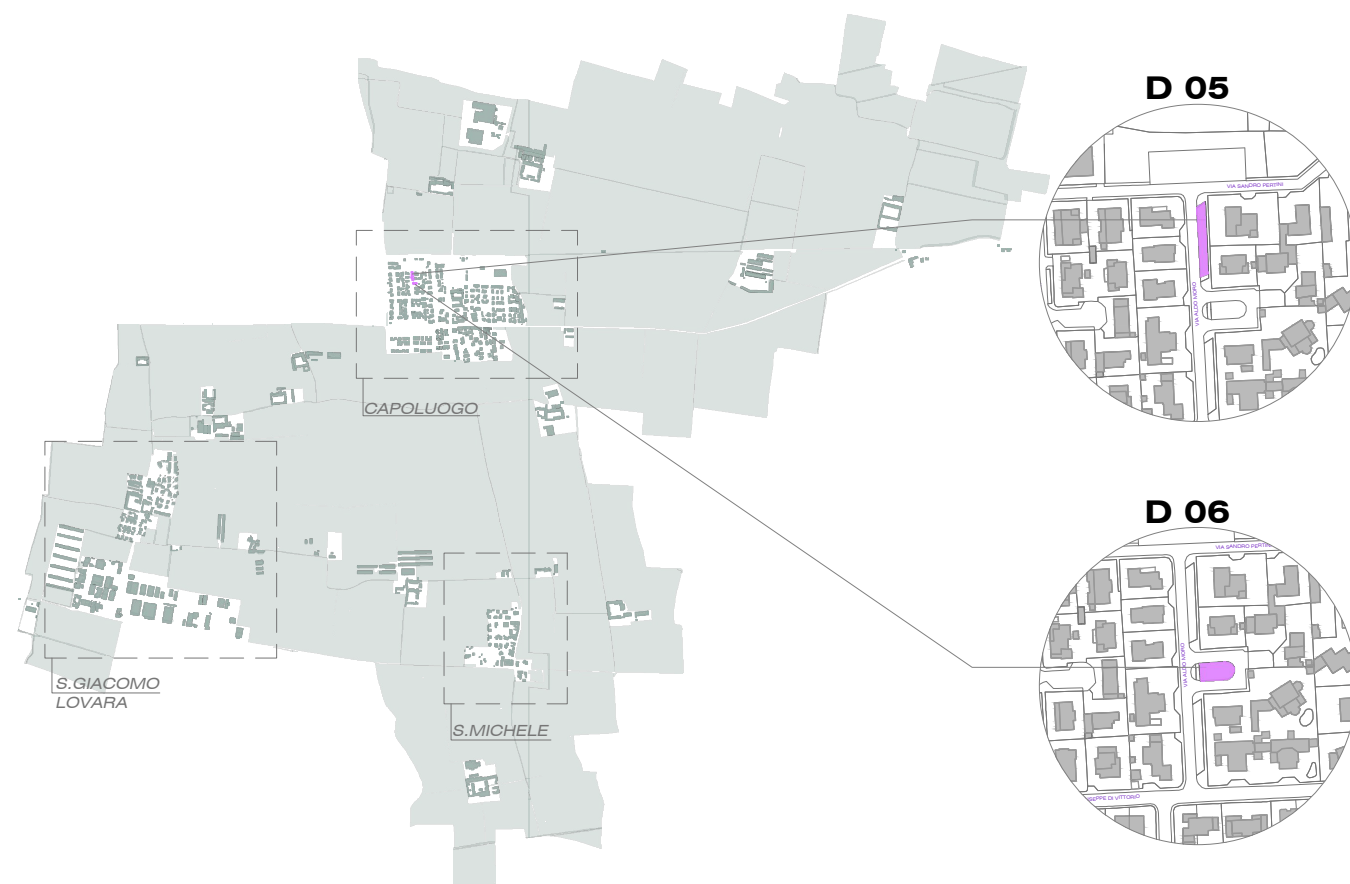
sup. totale 135 mq



D 04 Via Stazione



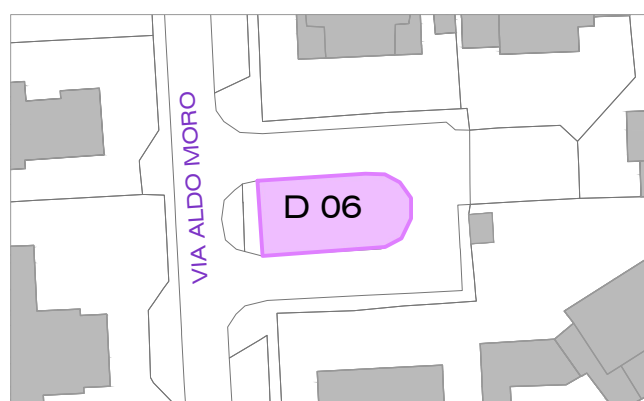
sup. totale 150 mq




D 05 Via Aldo Moro



sup. totale 212 mq



D 06 Via Aldo Moro



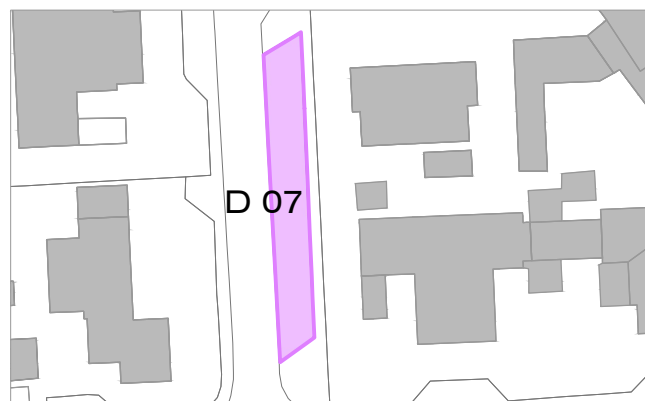
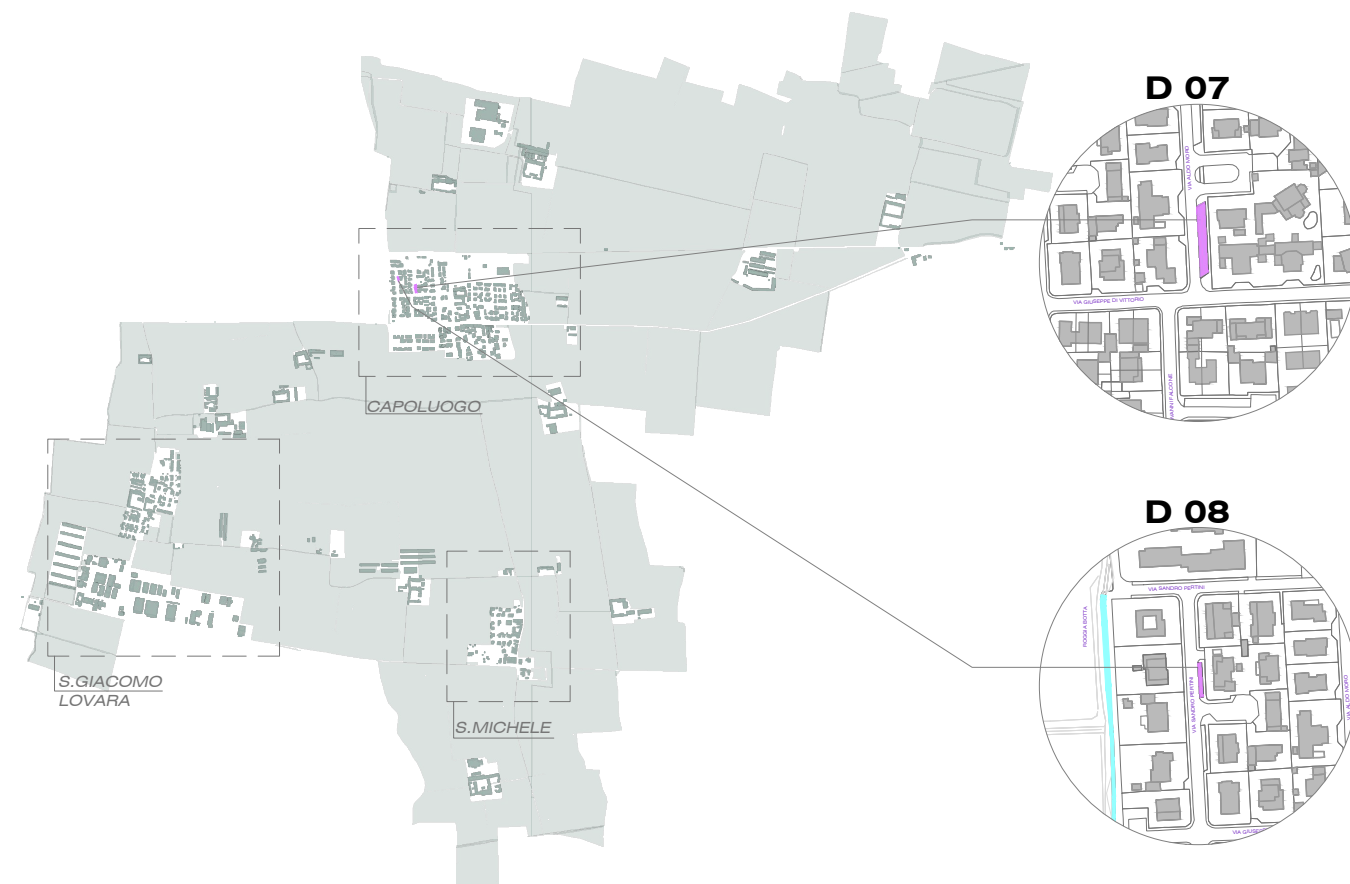
sup. totale 191 mq

CAPOLUOGO

SERVIZI PER IL PARCHEGGIO DEI VEICOLI

PARCHEGGI

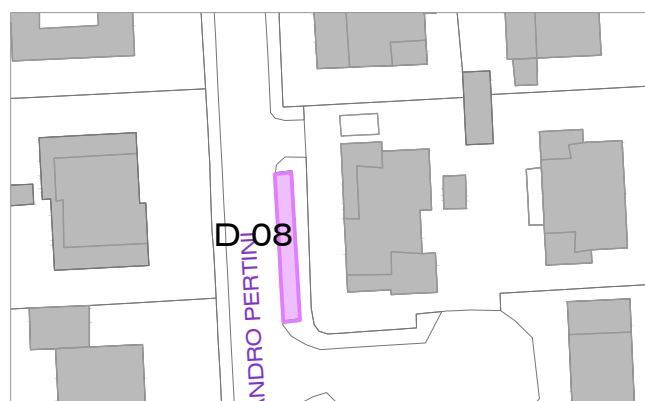
D 07-08



D 07 Via Aldo Moro



sup. totale 199 mq



D 08 Via Sandro Pertini



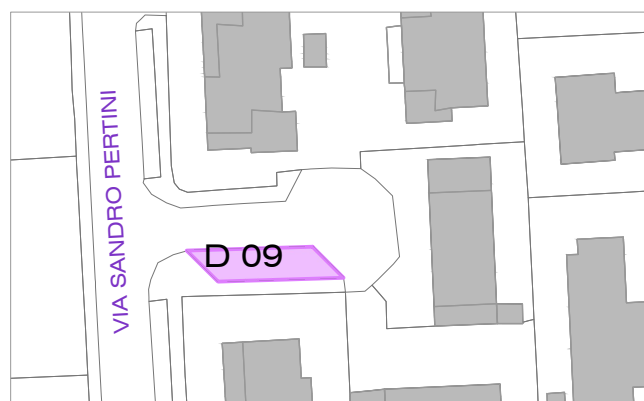
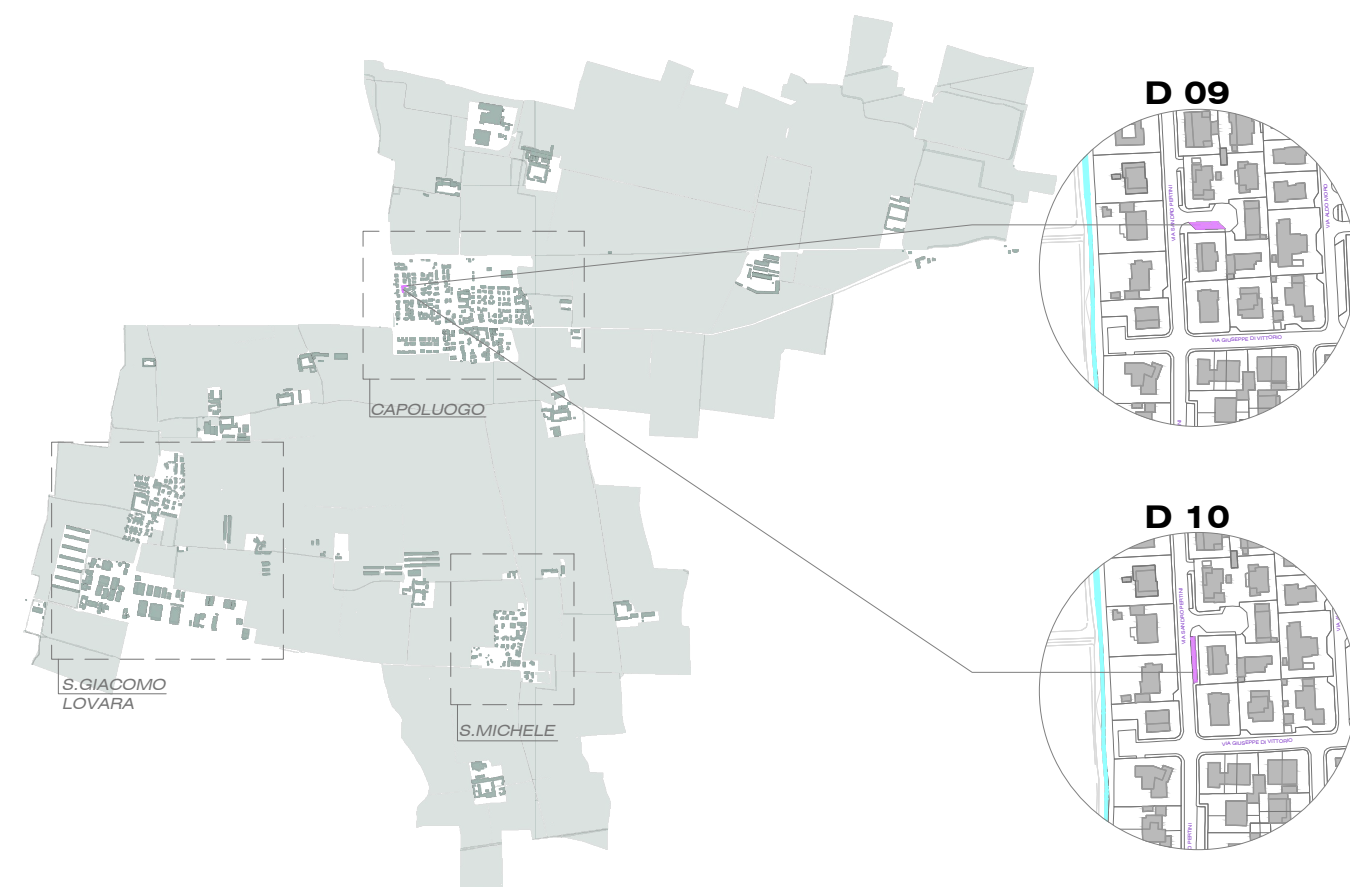
sup. totale 43 mq

CAPOLUOGO

SERVIZI PER IL PARCHEGGIO DEI VEICOLI

PARCHEGGI

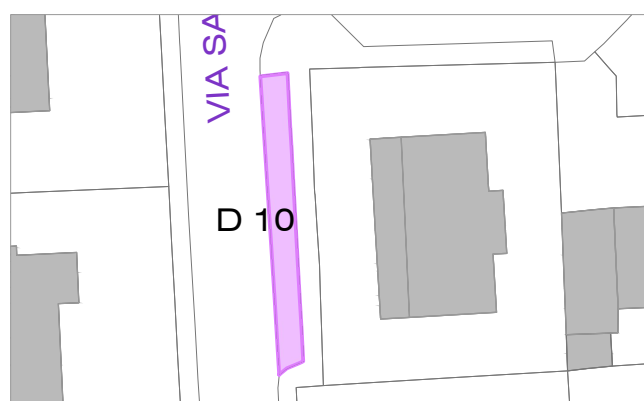
D 09-10



D 09 Via Sandro Pertini



sup. totale 70 mq



D 10 Via Sandro Pertini



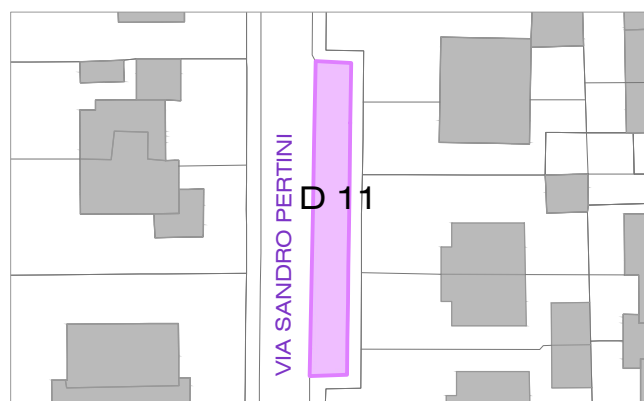
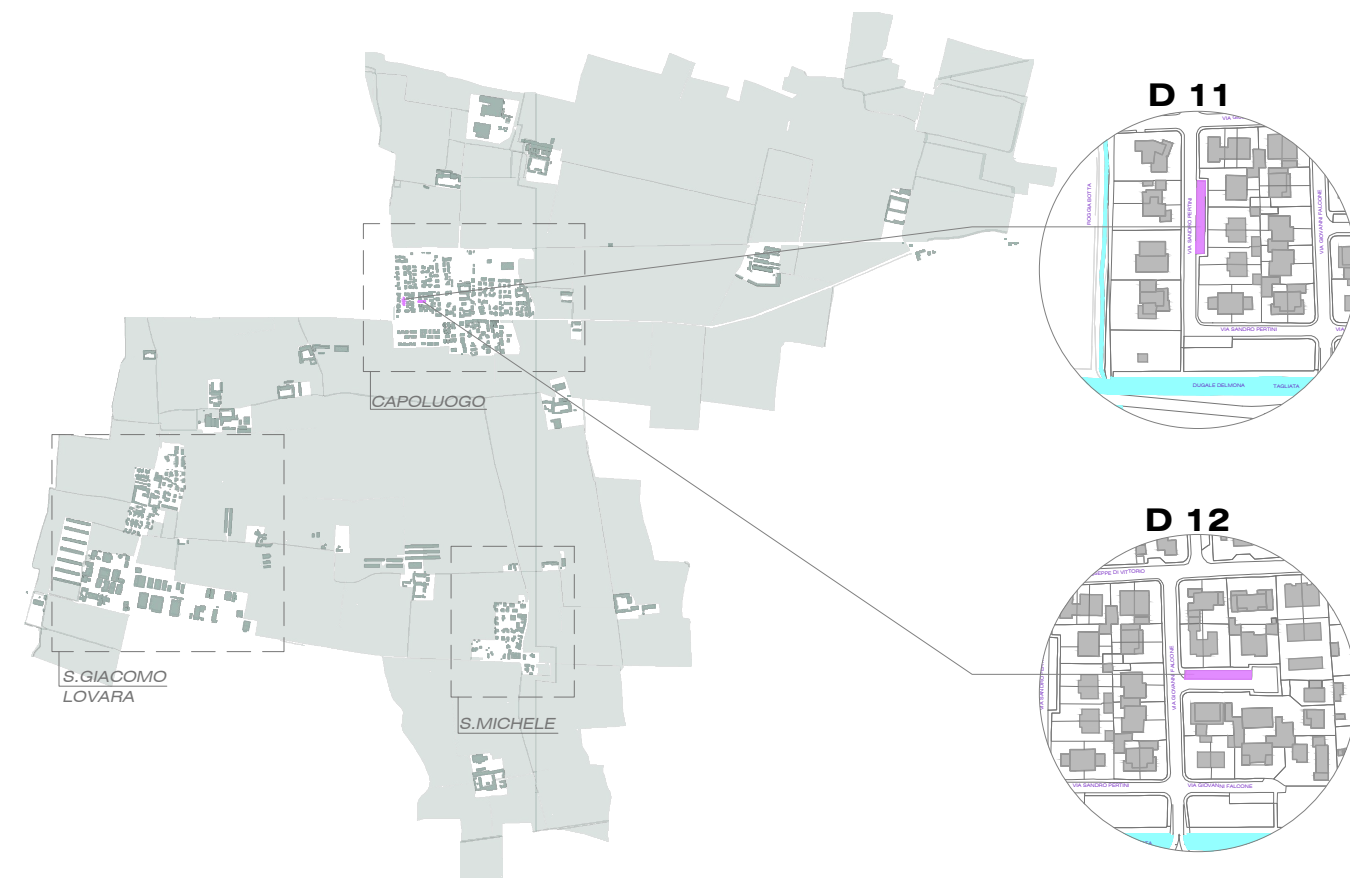
sup. totale 59 mq

CAPOLUOGO

SERVIZI PER IL PARCHEGGIO DEI VEICOLI

PARCHEGGI

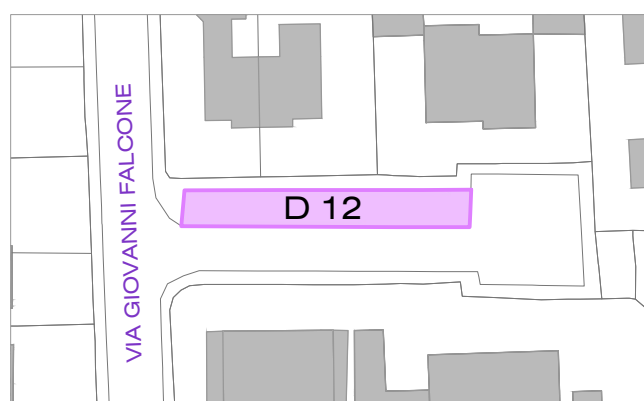
D 11-12




D 11 Via Sandro Pertini



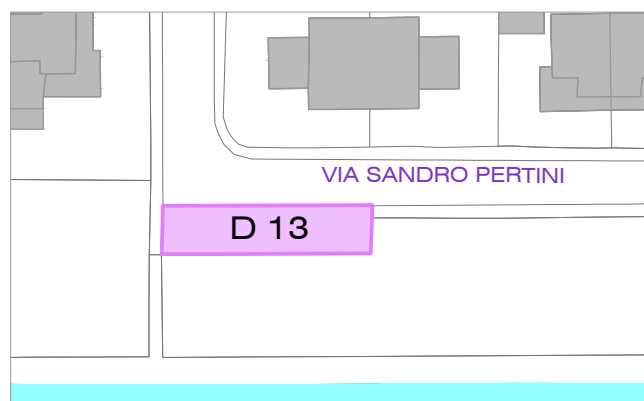
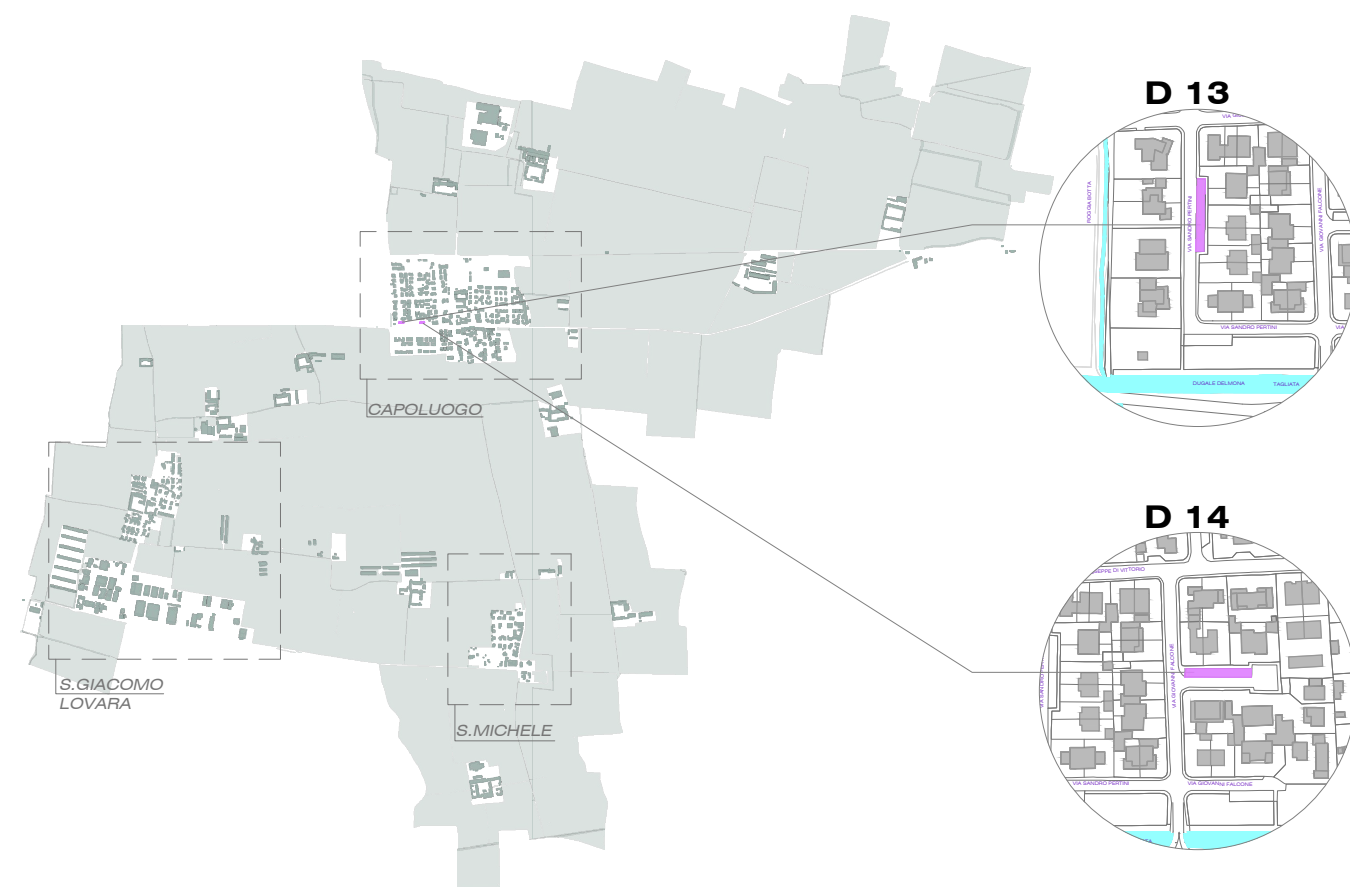
sup. totale 199 mq



D 12 Via Giovanni Falcone



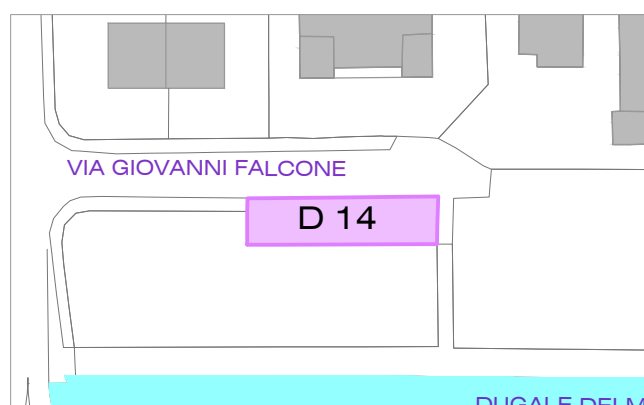
sup. totale 184 mq




D 13 Via Sandro Pertini



sup. totale 177 mq



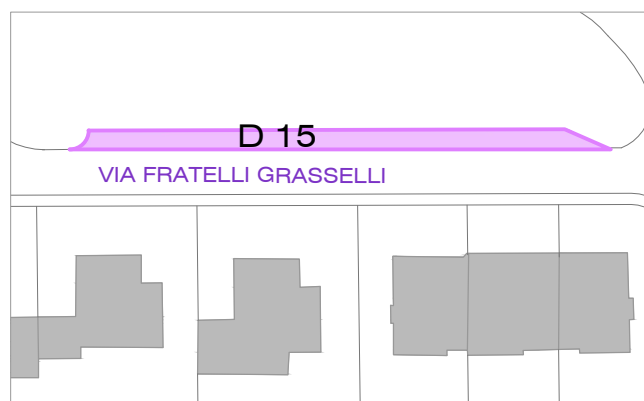
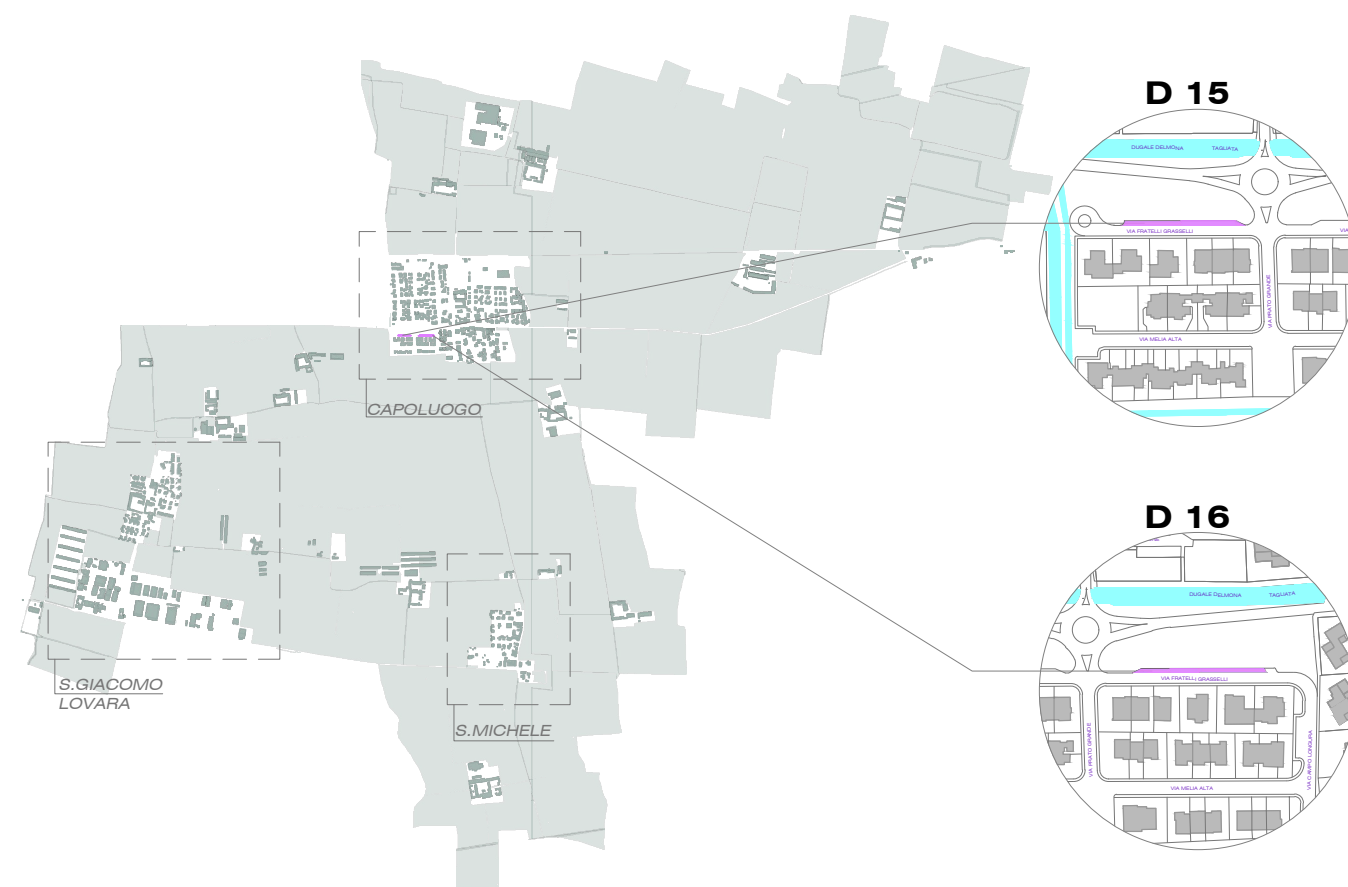
D 14 Via Giovanni Falcone




sup. totale 156 mq

PARCHEGGI

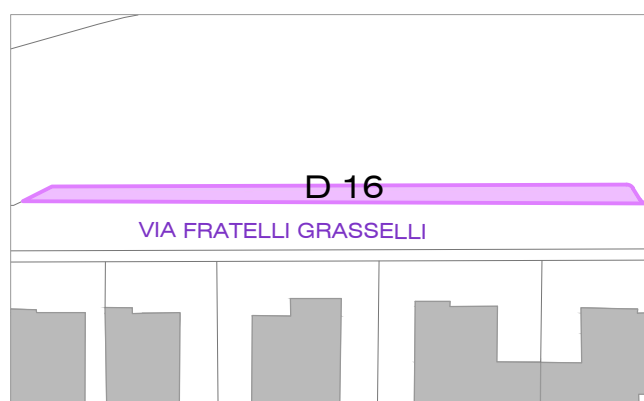
D 15-16



D 15 Via Fratelli Grasselli



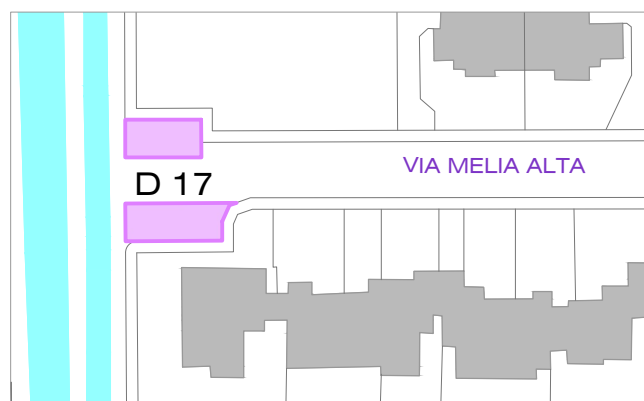
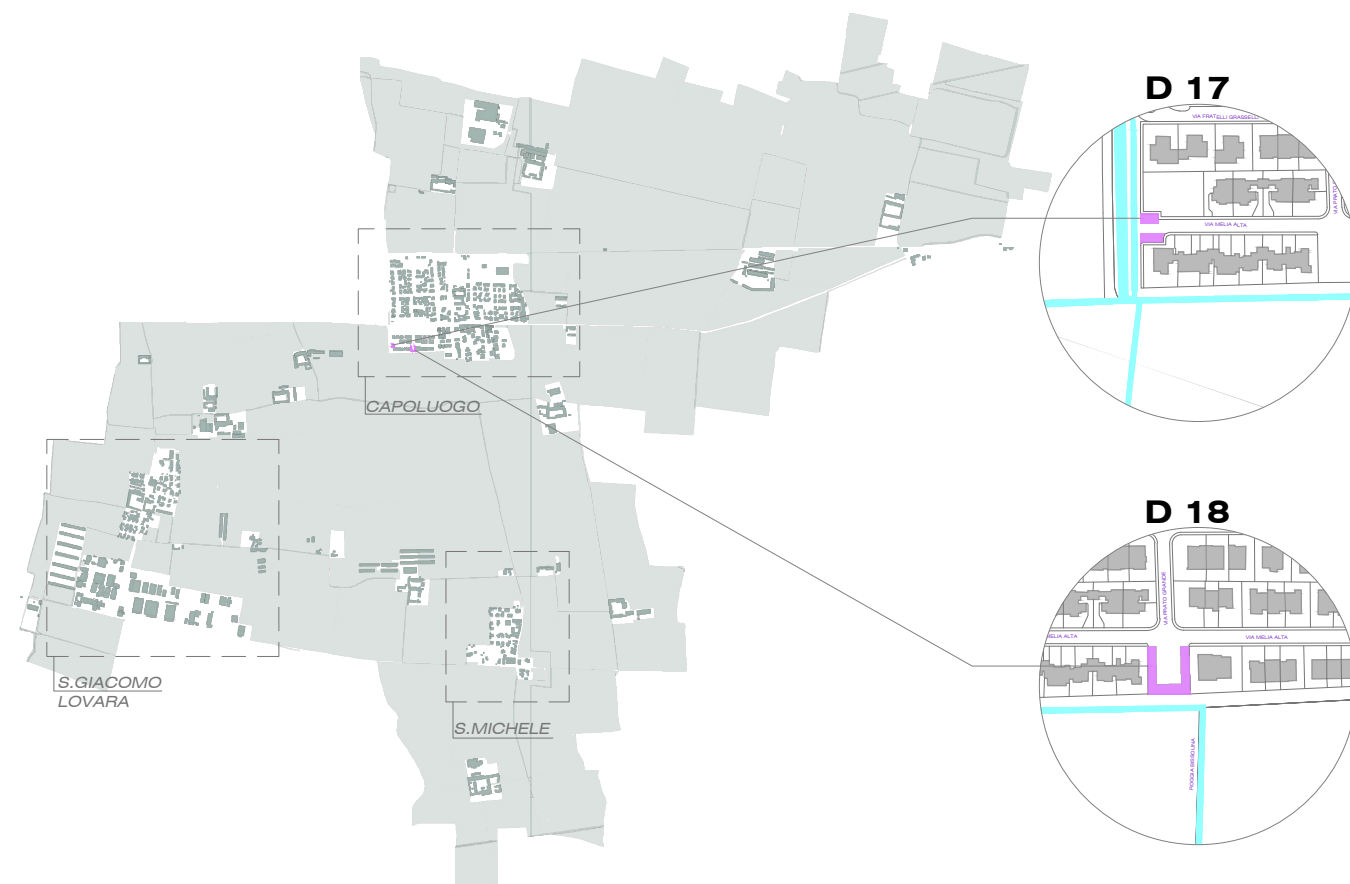
sup. totale 165 mq



D 16 Via Fratelli Grasselli

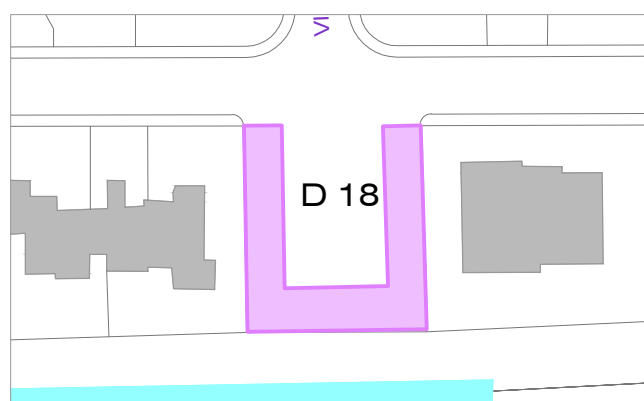


sup. totale 198 mq



D 17 Via Melia Alta

sup. totale 116 mq



D 18 Via Melia Alta

sup. totale 353 mq

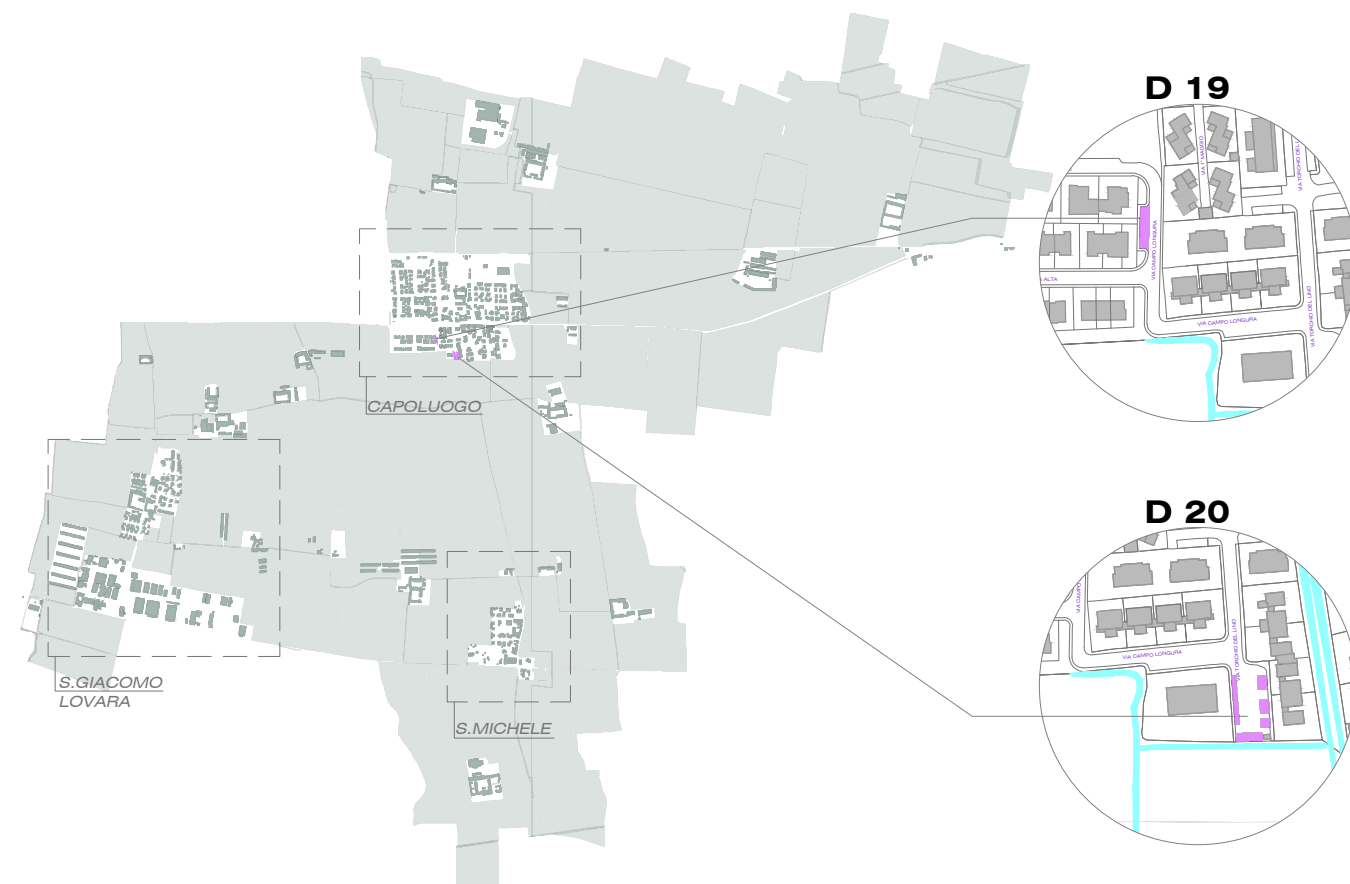


CAPOLUOGO

SERVIZI PER IL PARCHEGGIO DEI VEICOLI

PARCHEGGI

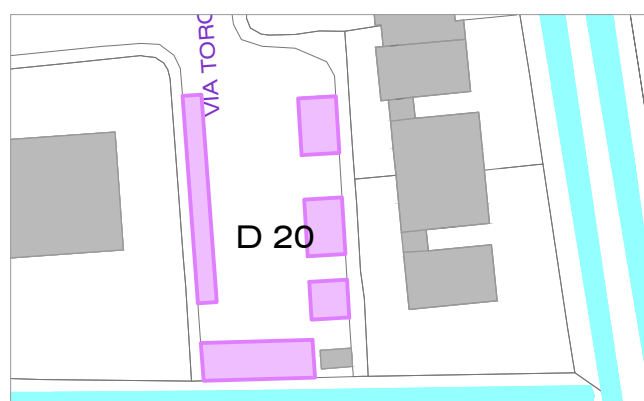
D 19-20




D 19 Via Campo Longura



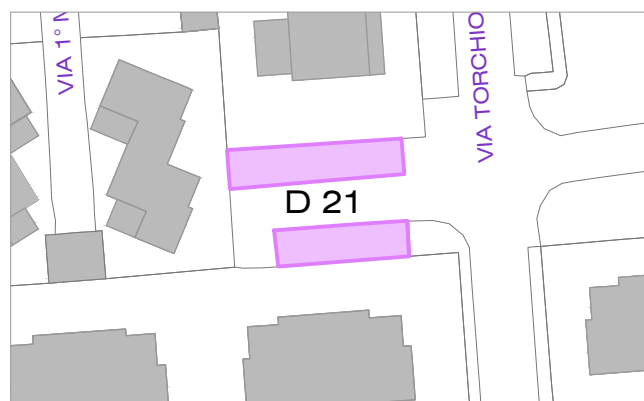
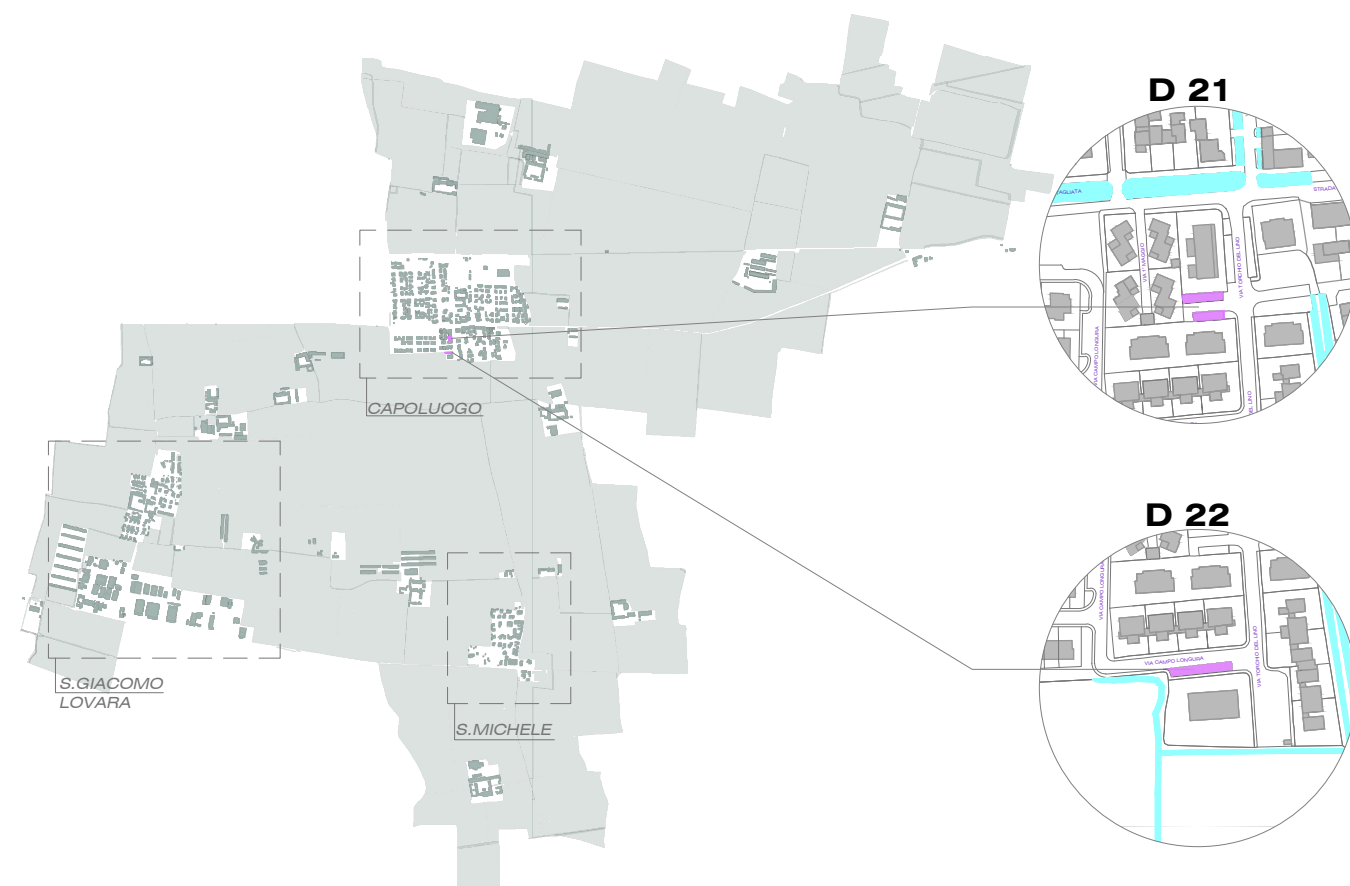
sup. totale 121 mq



D 20 Via Torchio del Lino



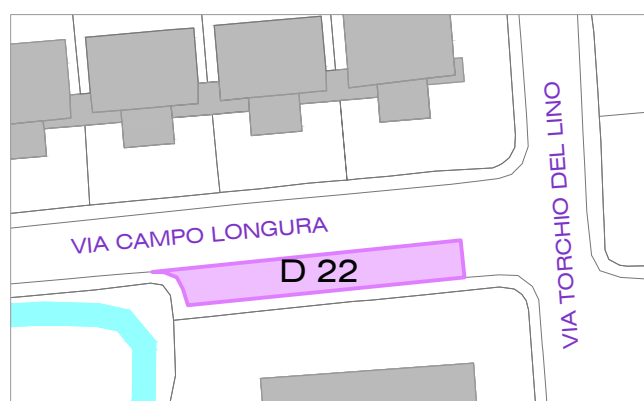
sup. totale 242 mq




D 21 Via Torchio del Lino



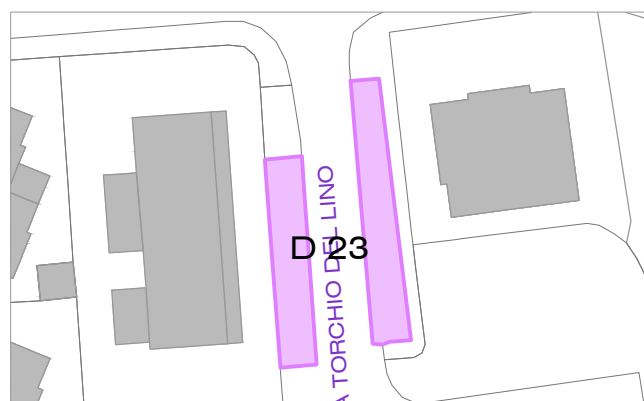
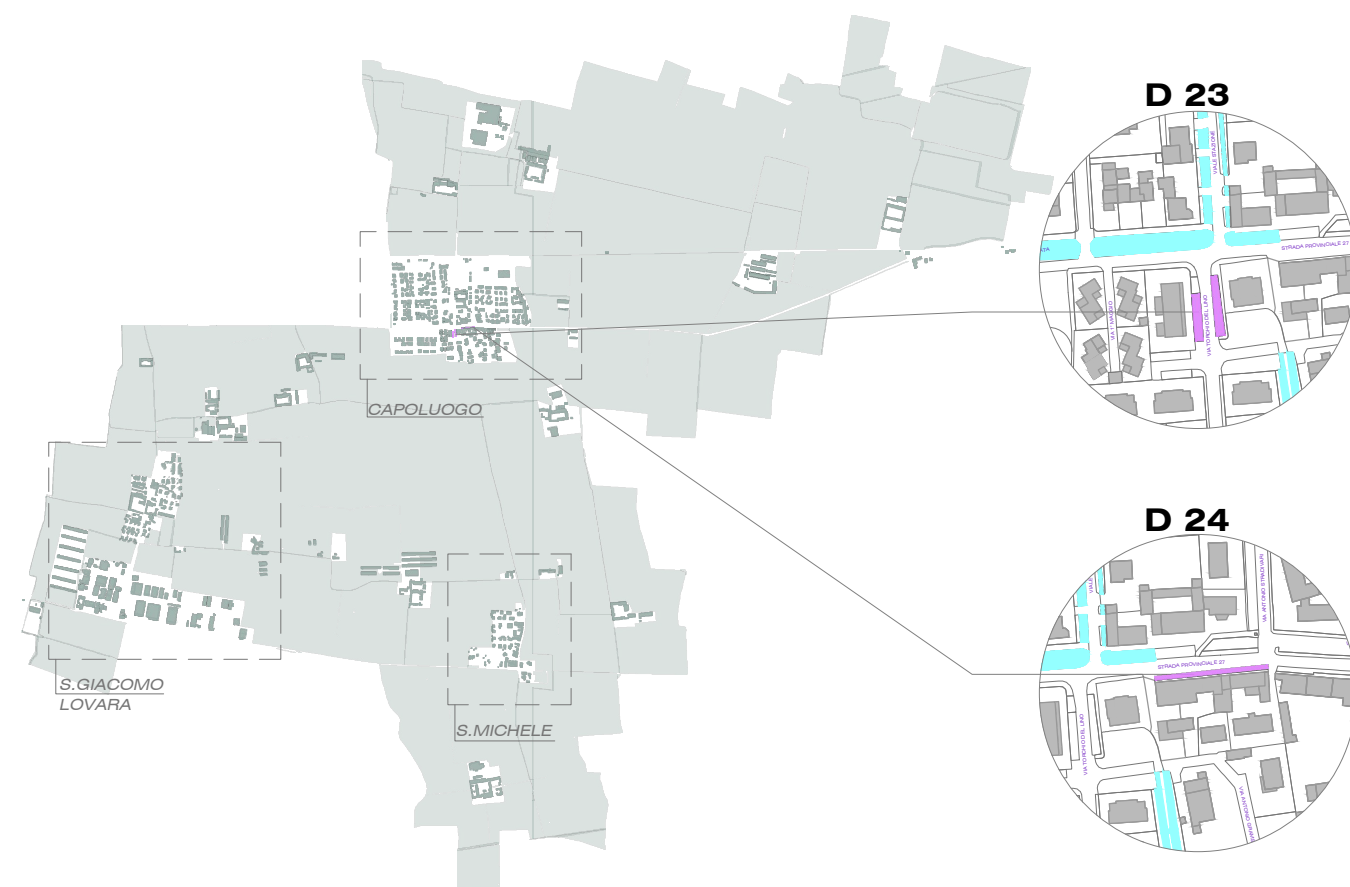
sup. totale 198 mq



D 22 Via Campo Longura



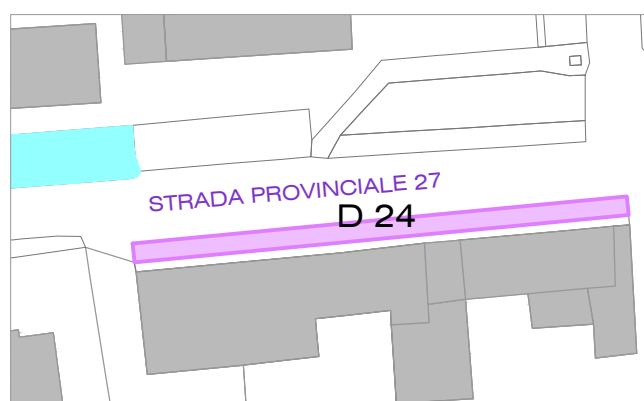
sup. totale 184 mq



D 23 Via Torchio del Lino



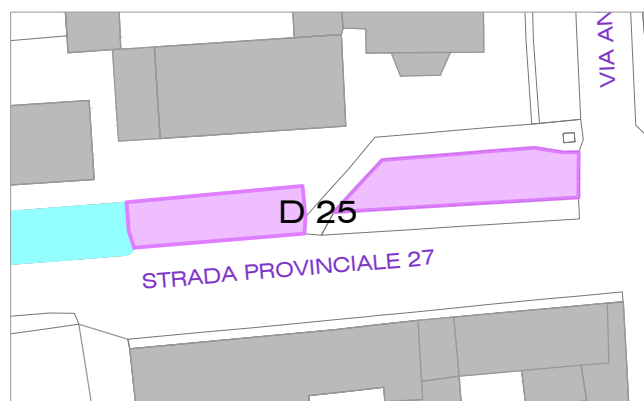
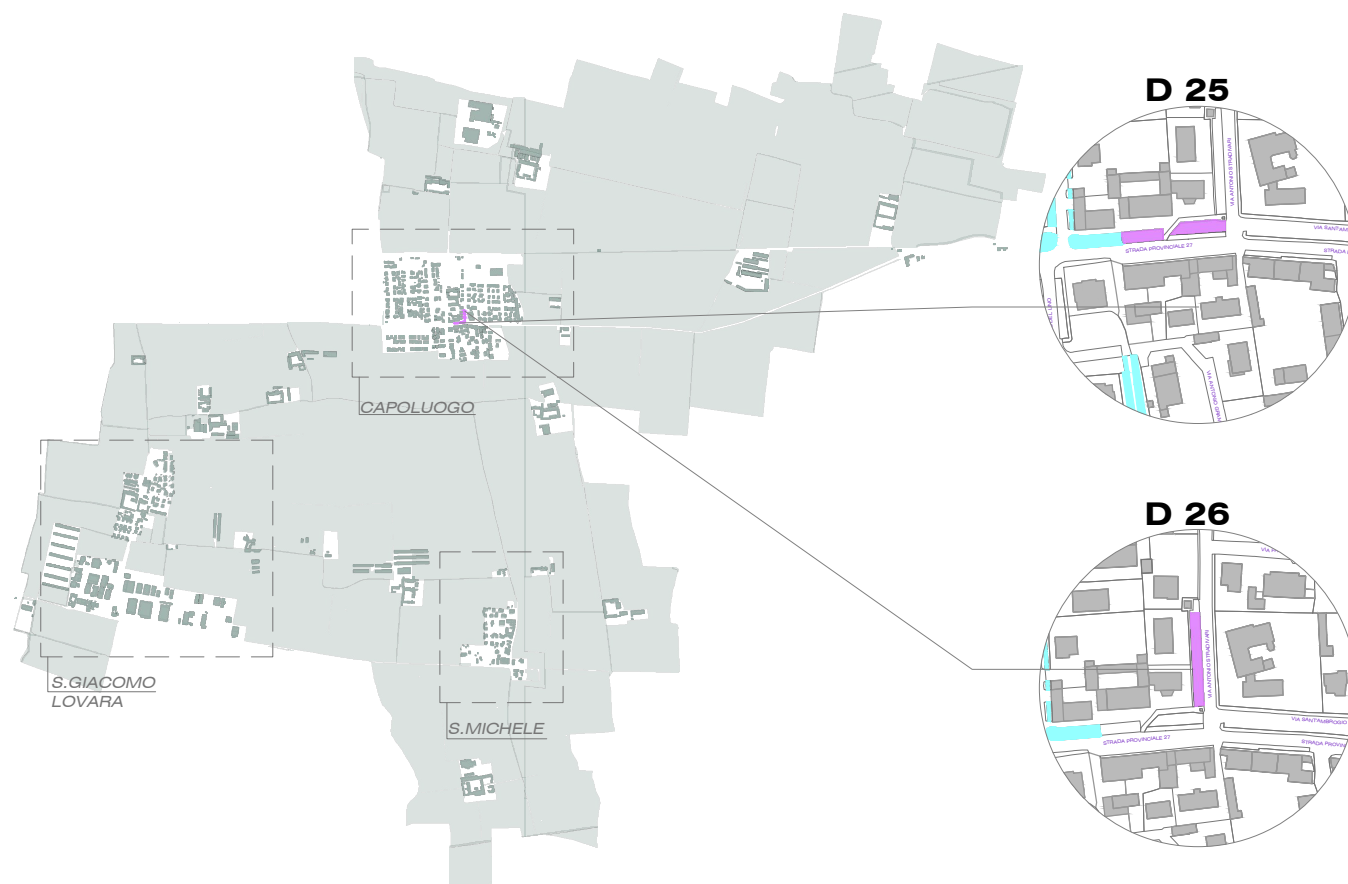
sup. totale 290 mq



D 24 Strada Provinciale 27



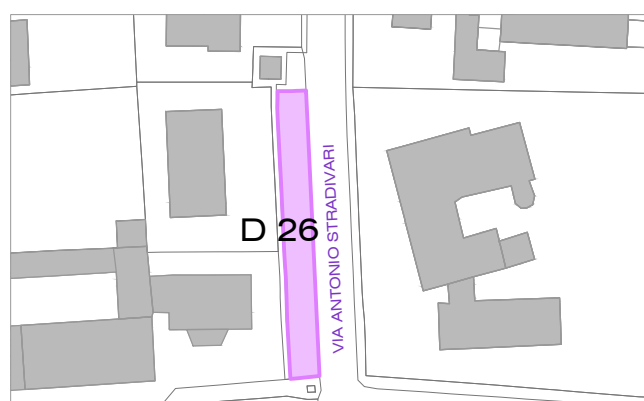
sup. totale 164 mq




D 25 Strada Provinciale 27



sup. totale 338 mq



D 26 Via Antonio Stradivari



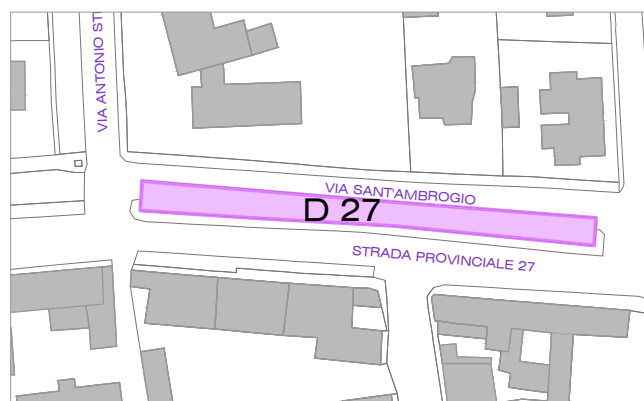
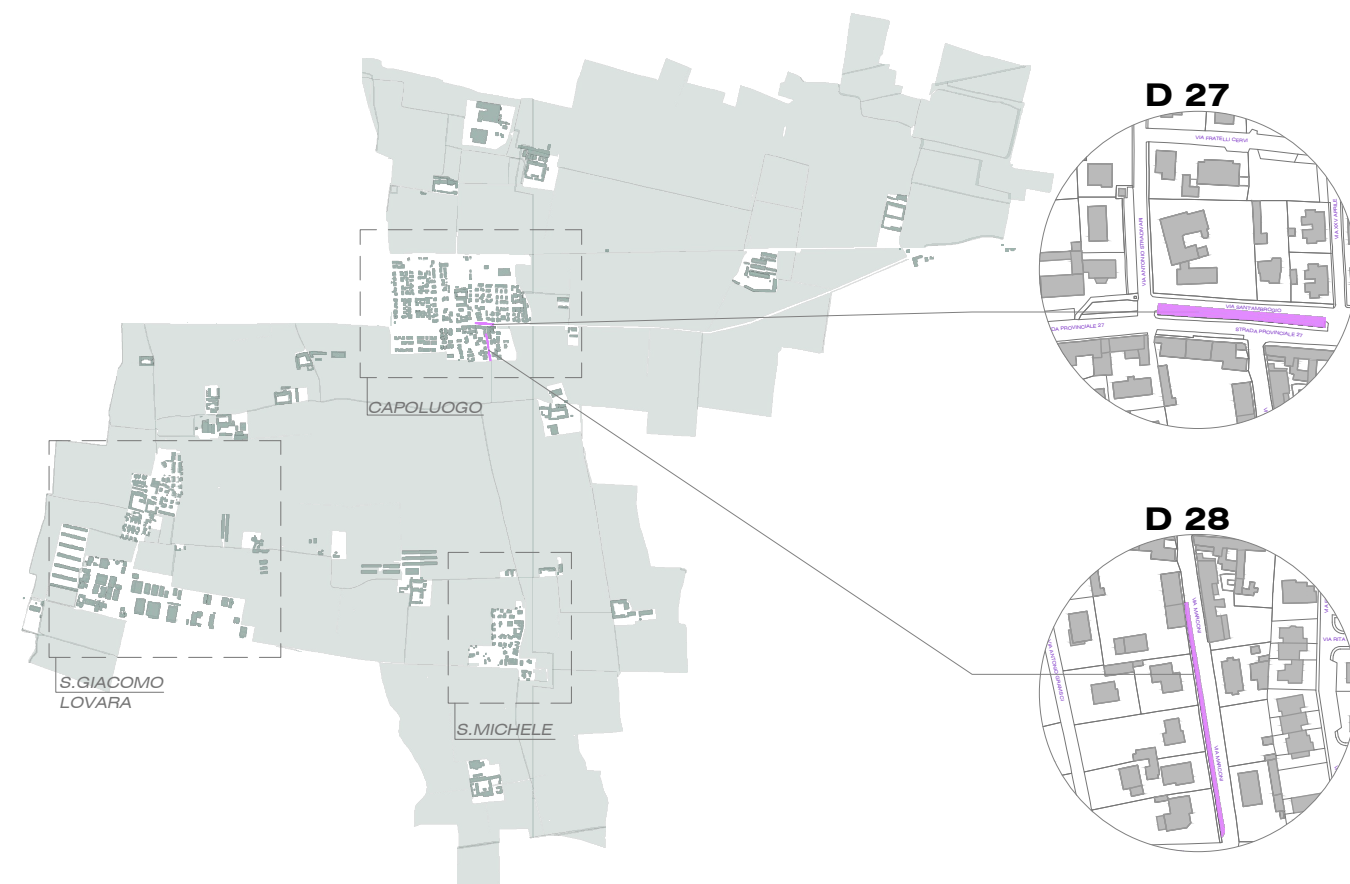
sup. totale 315 mq

CAPOLUOGO

SERVIZI PER IL PARCHEGGIO DEI VEICOLI

PARCHEGGI

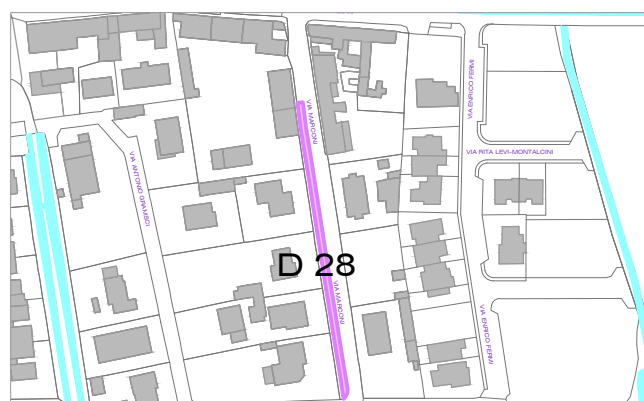
D 27-28



D 27 Strada Provinciale 27



sup. totale 481 mq



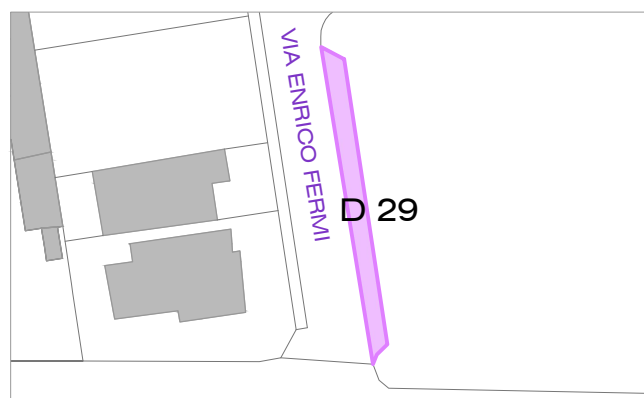
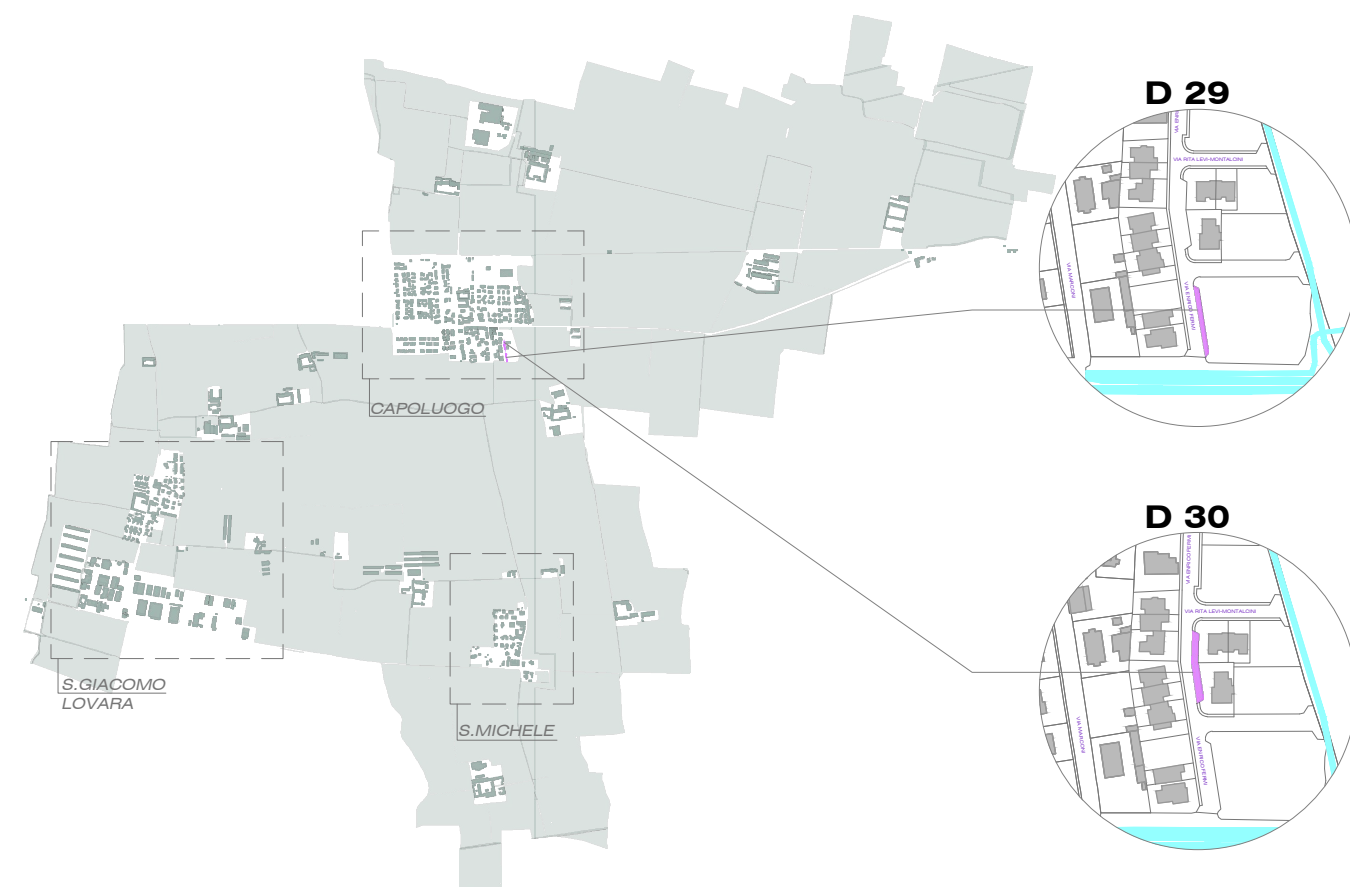
D 28 Via Marconi



sup. totale 344 mq

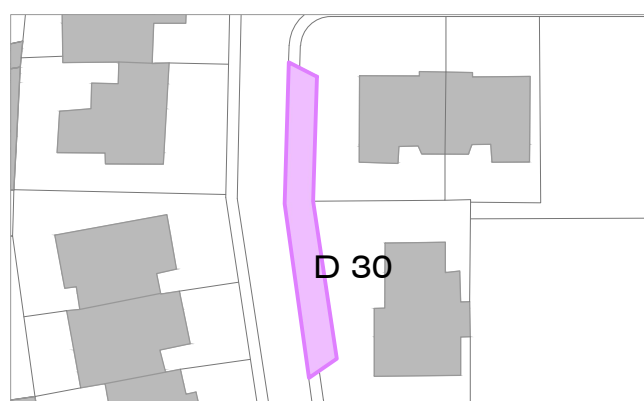
PARCHEGGI

D 29-30



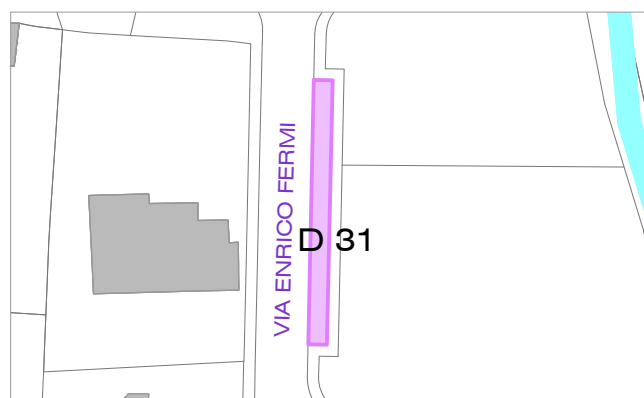
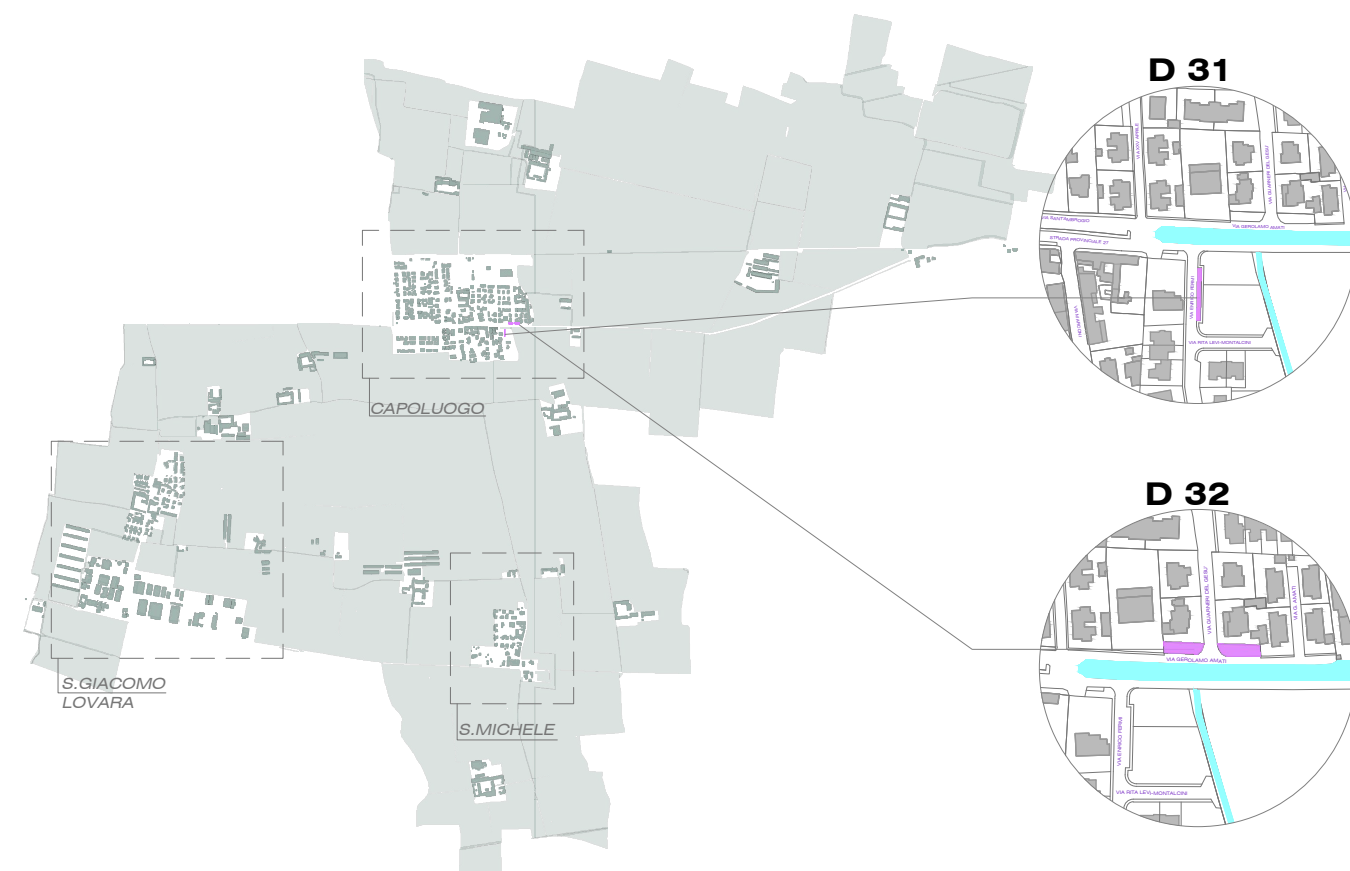
D 29 Via Enrico Fermi

sup. totale 101 mq



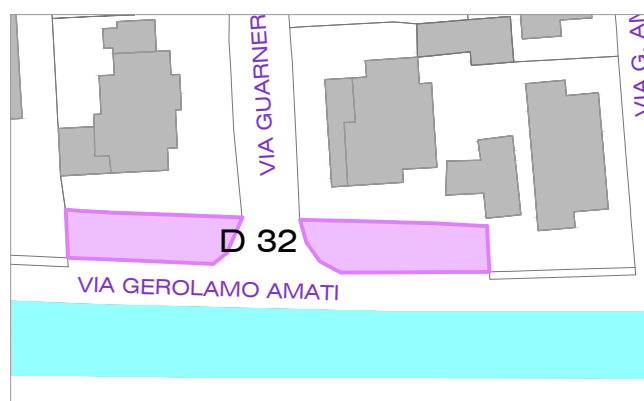
D 30 Via Enrico Fermi

sup. totale 153 mq




D 31 Via Enrico Fermi

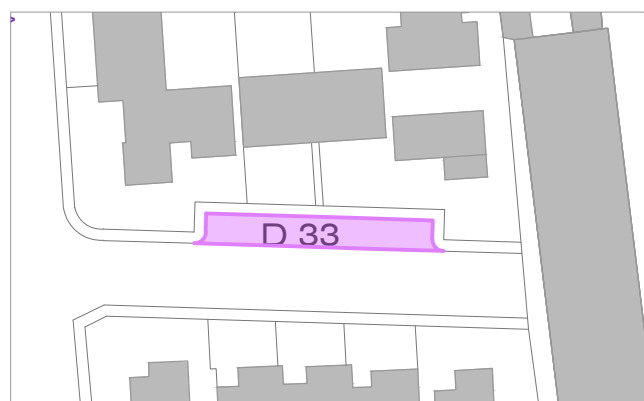
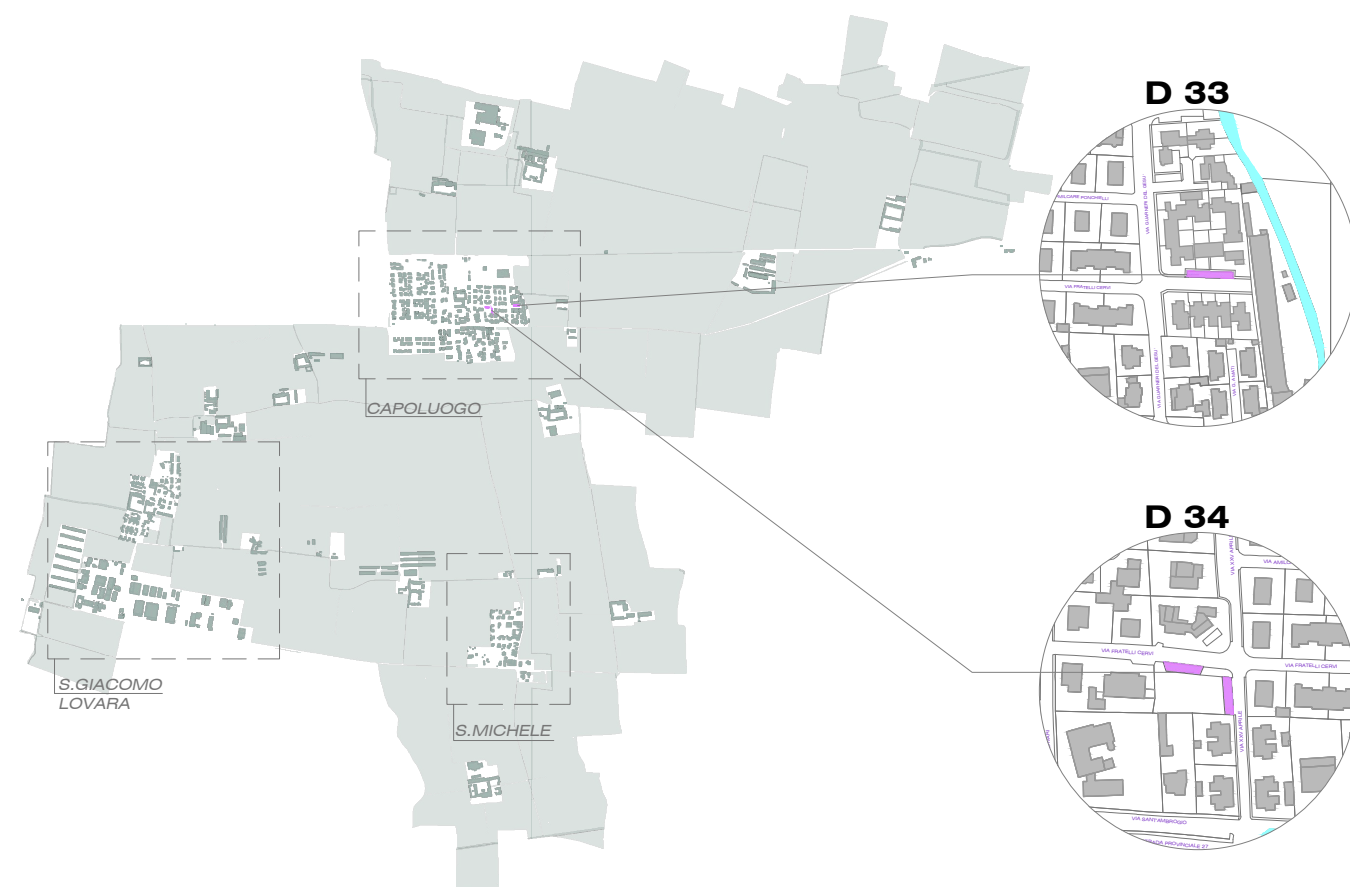
sup. totale 87 mq



D 32 Via Gerolamo Amati

sup. totale 292 mq

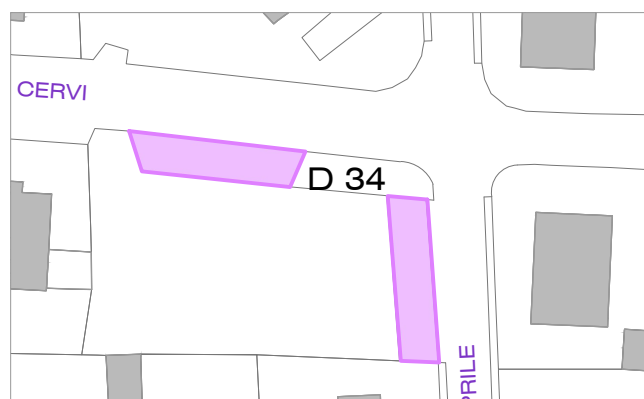





D 33 Via Fratelli Cervi



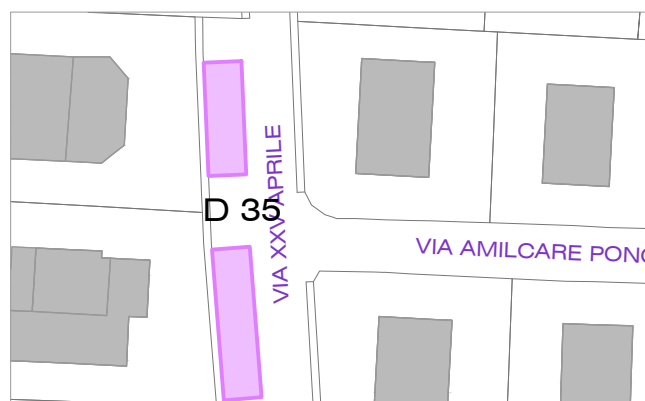
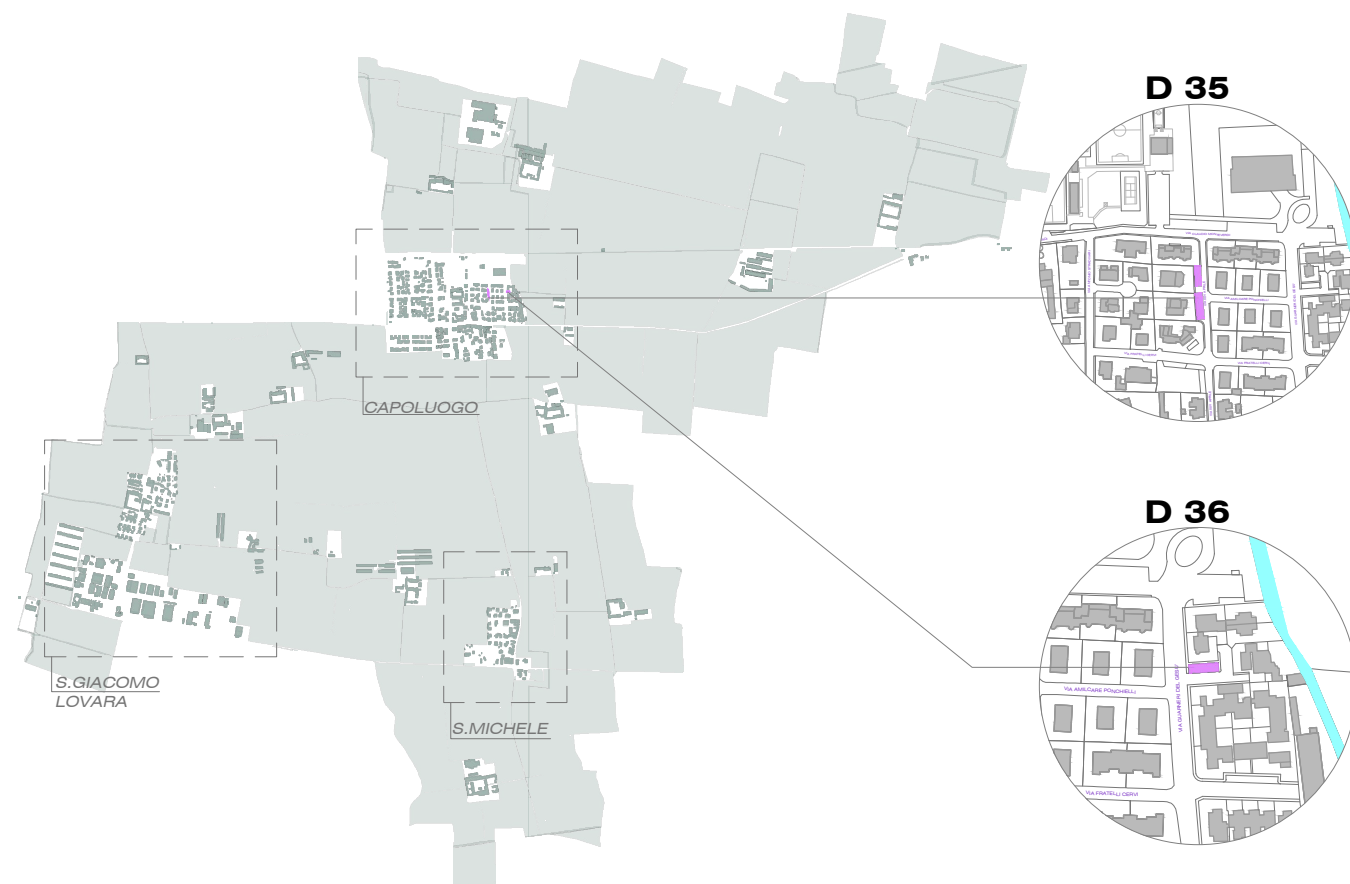
sup. totale 121 mq



D 34 Via Fratelli Cervi-Via XXV aprile



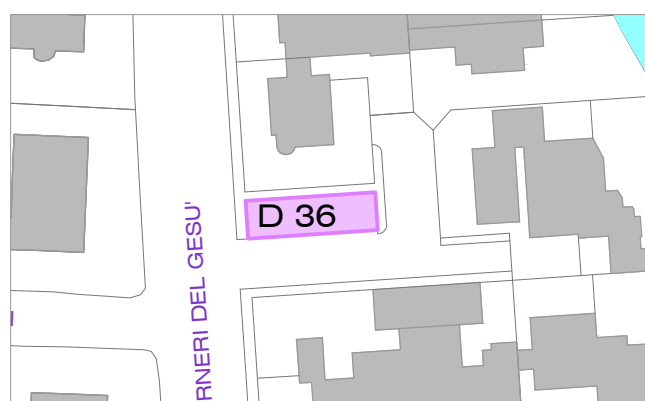
sup. totale 218 mq




D 35 Via XXV Aprile



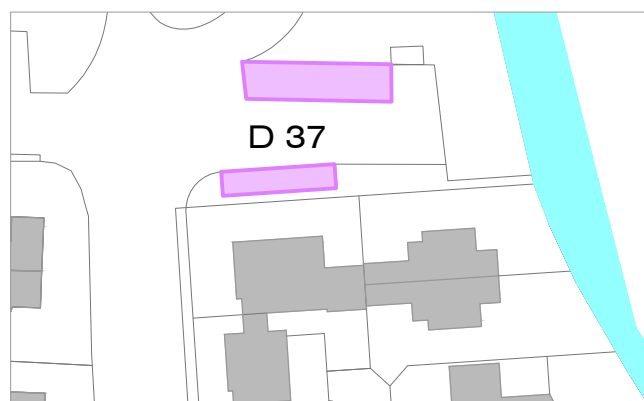
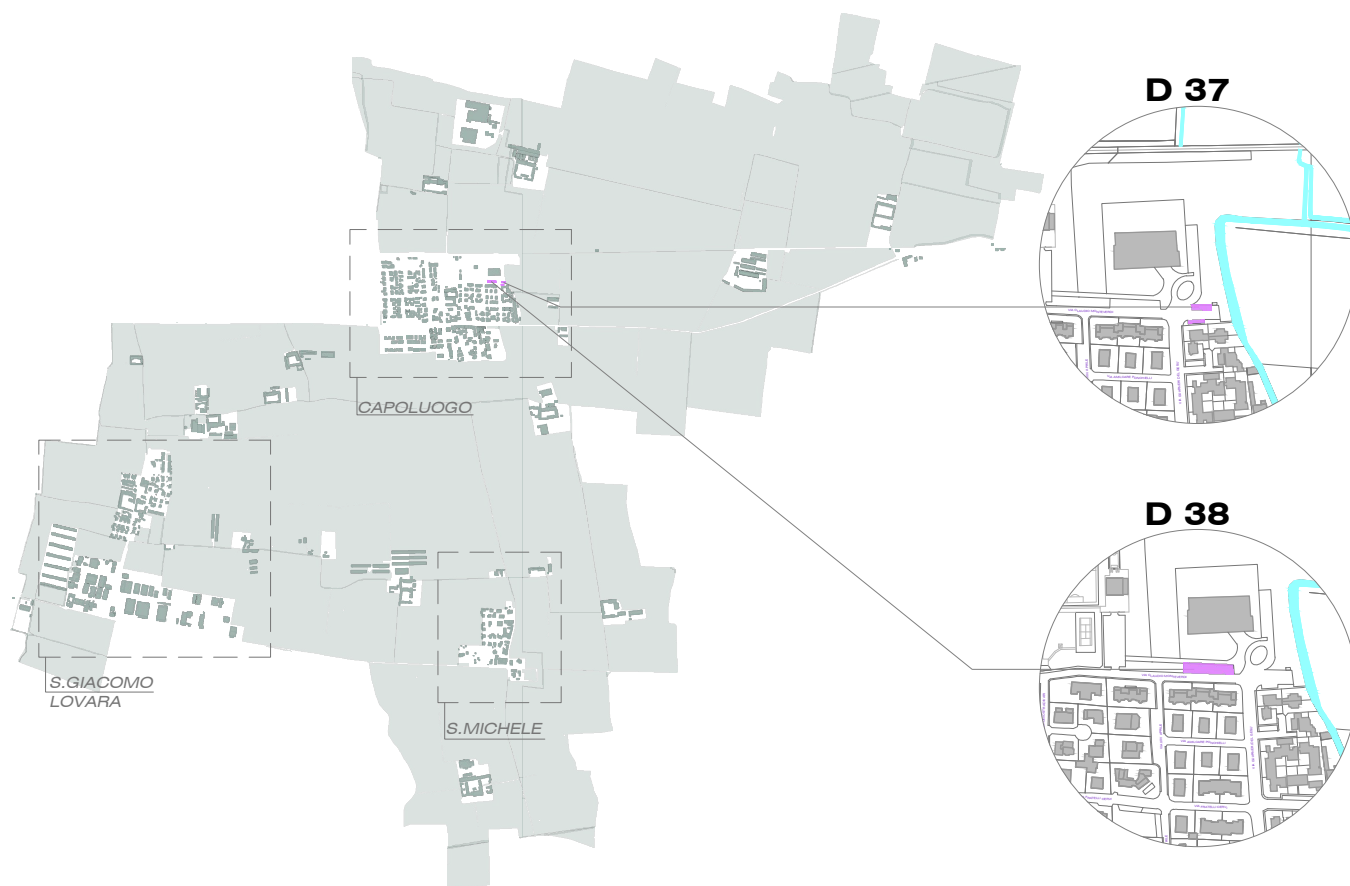
sup. totale 174 mq



D 36 Via Guarnieri del Gesù



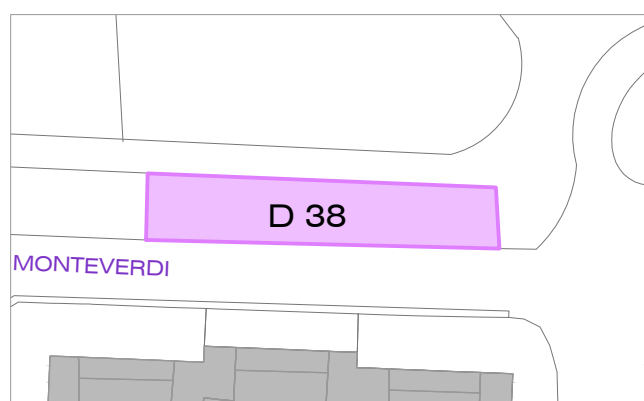
sup. totale 85 mq




D 37 Via Claudio Monteverdi



sup. totale 144 mq



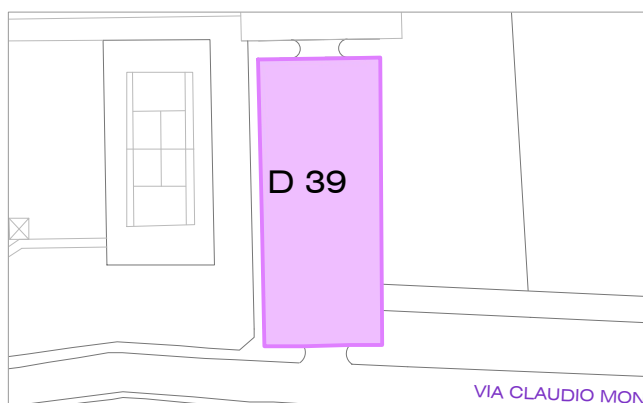
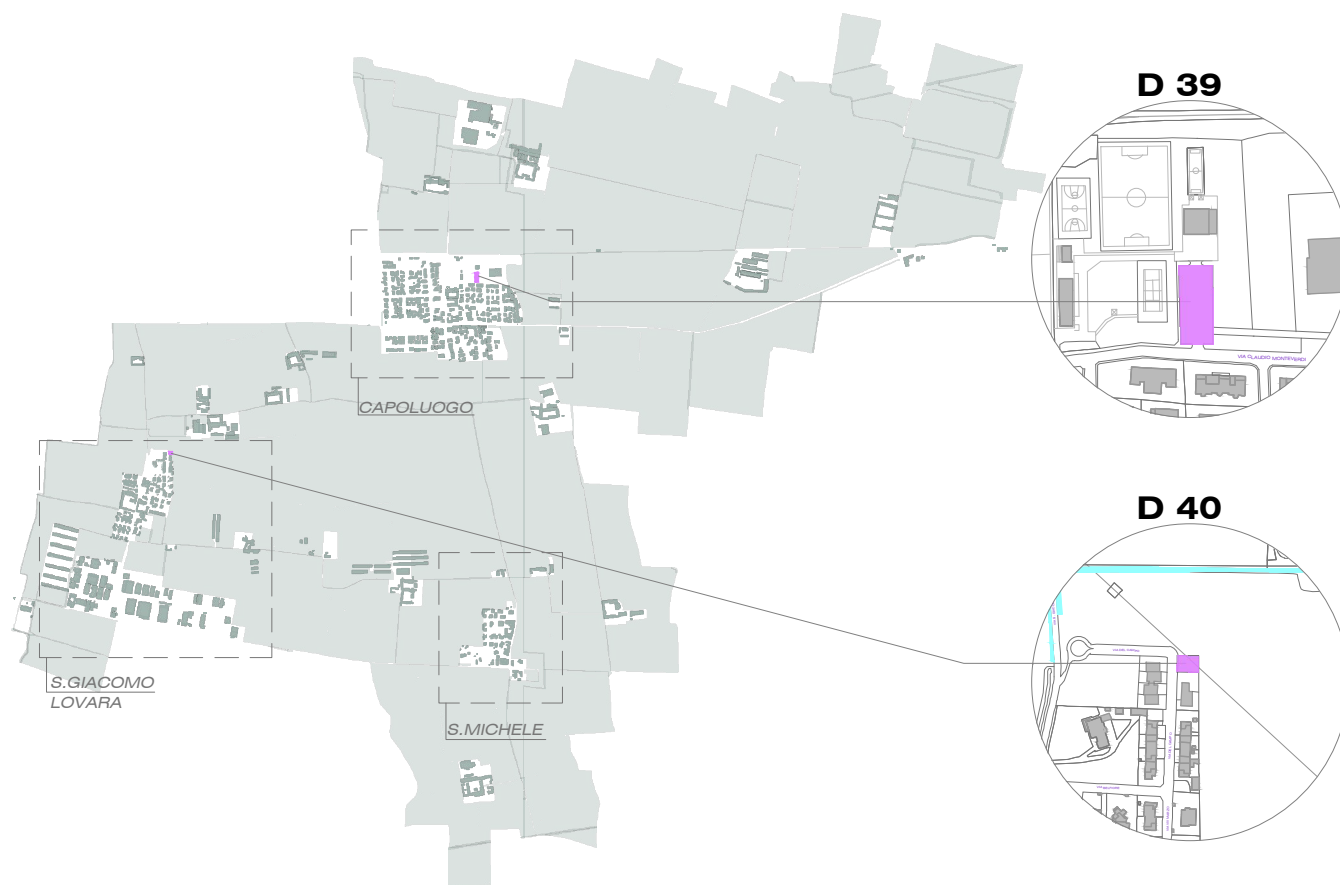
D 38 Via Claudio Monteverdi



sup. totale 392 mq

PARCHEGGI

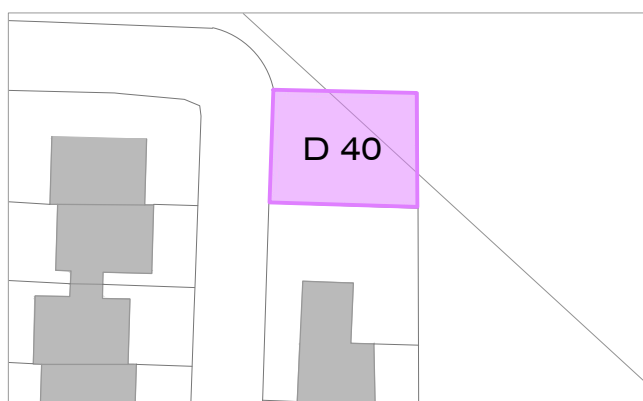
D 39-40




D 39 Via Claudio Monteverdi



sup. totale 940 mq



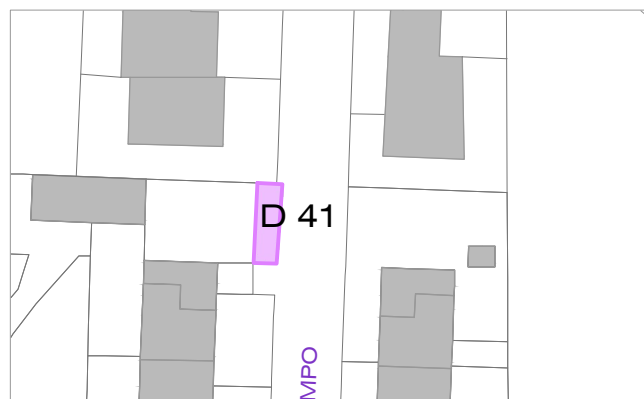
D 40 Via del Campo



sup. totale 292 mq

PARCHEGGI

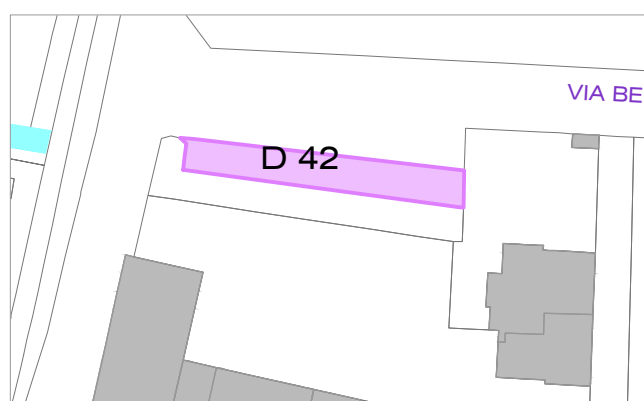
D 41-42



D 41 Via del Campo



sup. totale 35 mq



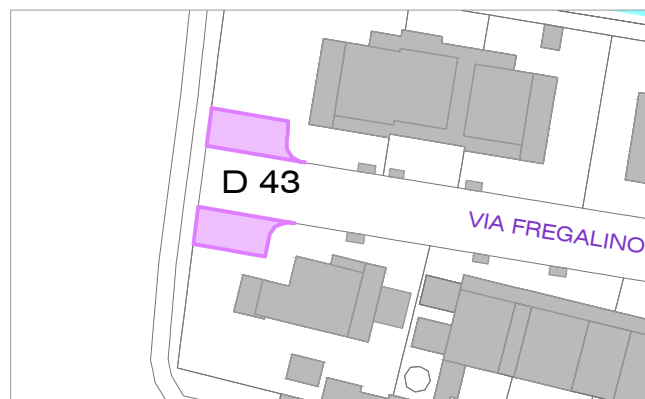
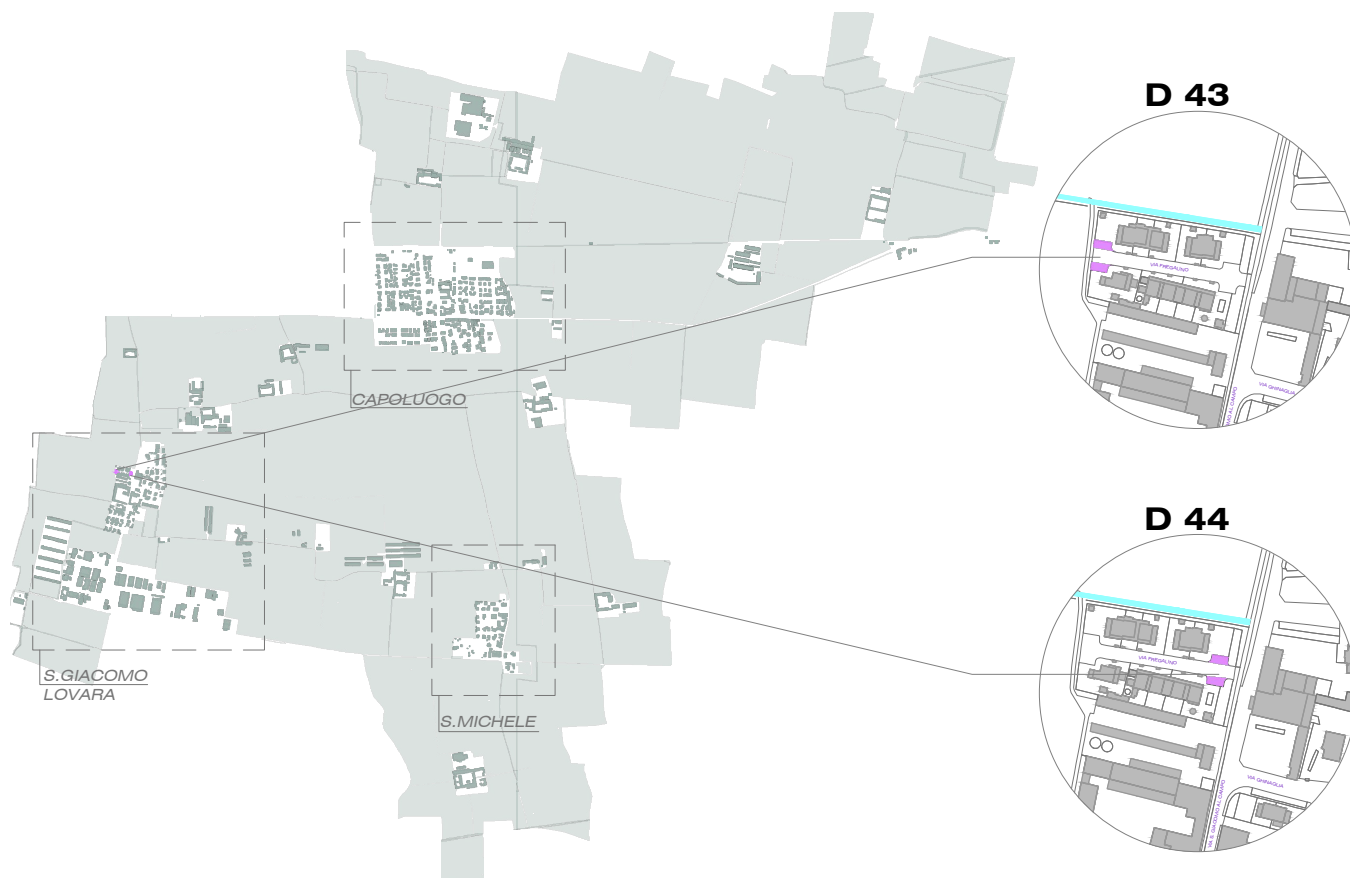
D 42 Via Belfiore



sup. totale 168 mq

PARCHEGGI

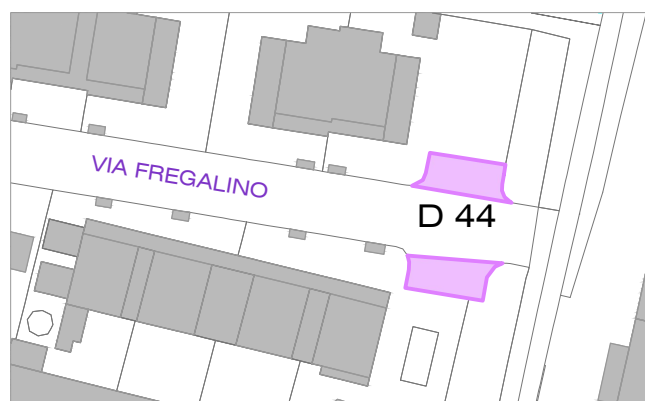
D 43-44



D 43 Via Fregalino



sup. totale 104 mq



D 44 Via Fregalino



sup. totale 102 mq

PARCHEGGI

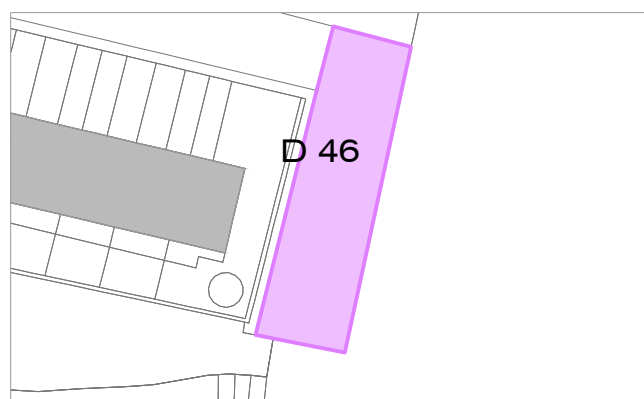
D 45-46



D 45 Via Ghinaglia



sup. totale 133 mq



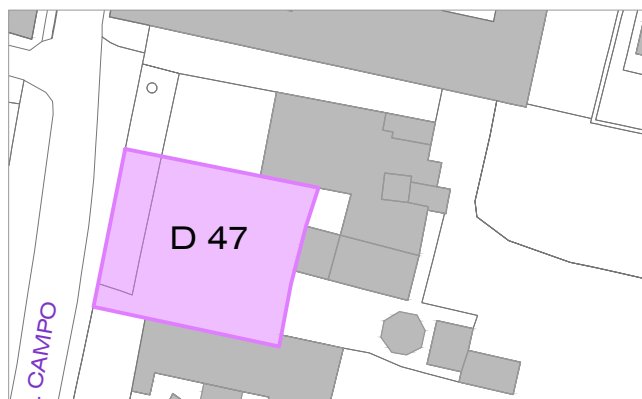
D 46 Via VIII Marzo



sup. totale 475 mq

PARCHEGGI

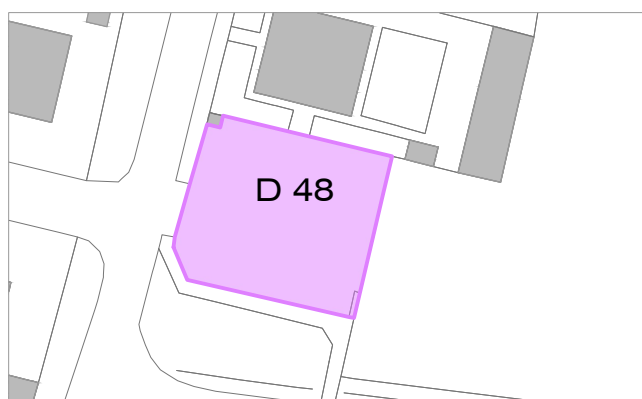
D 47-48




D 47 Via S.Giacomo al Campo



sup. totale 543 mq



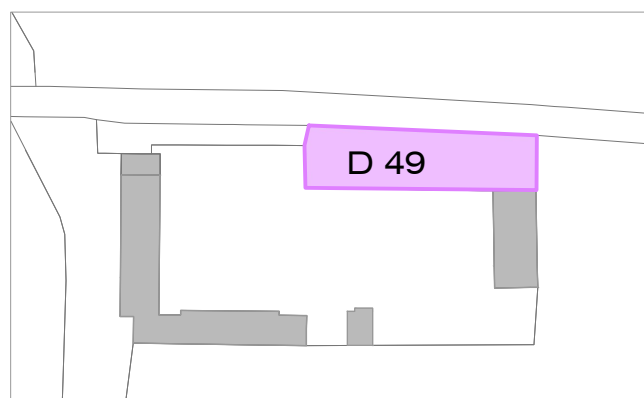
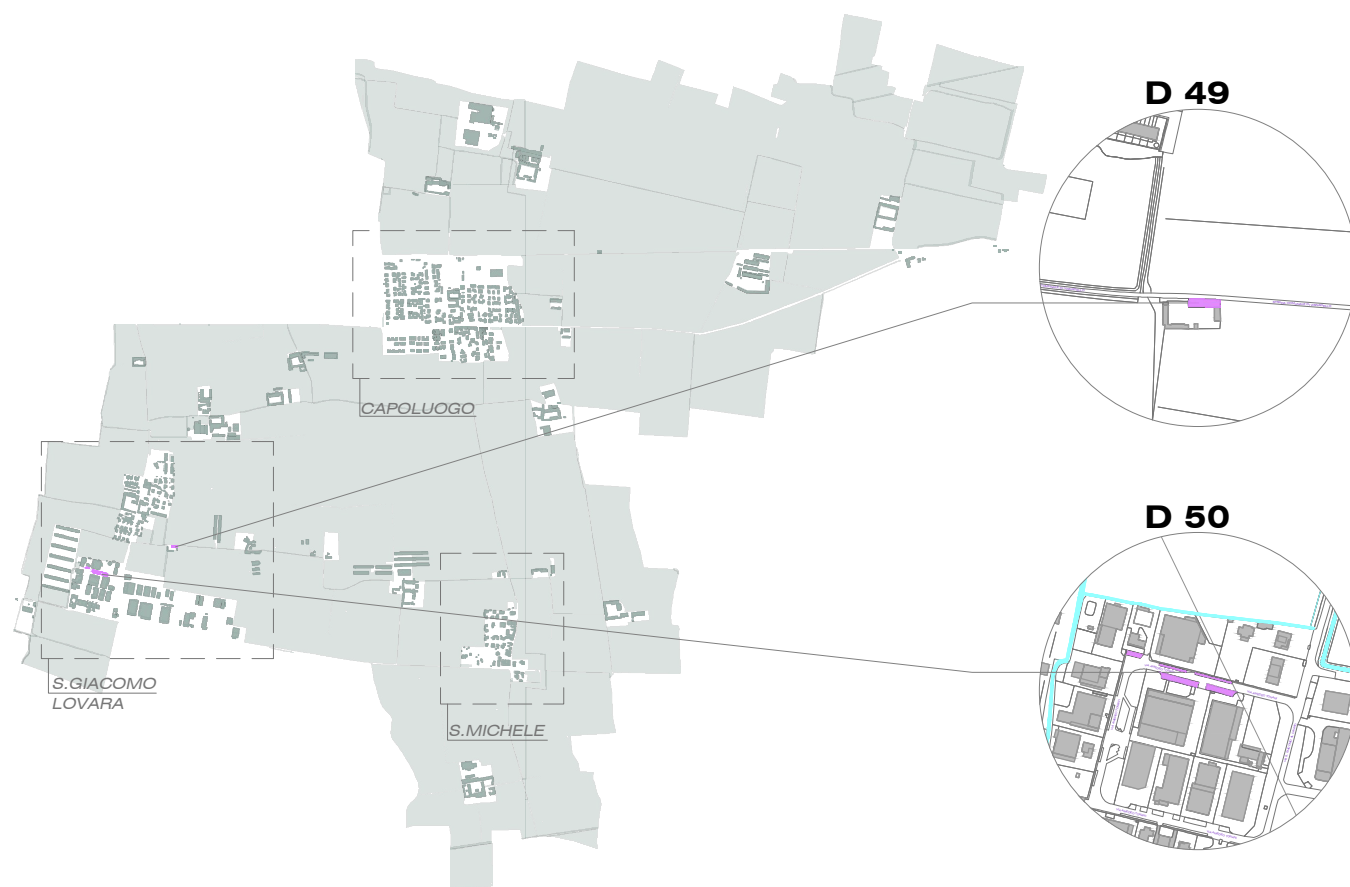
D 48 Via S.Giacomo al Campo




sup. totale 548 mq

PARCHEGGI

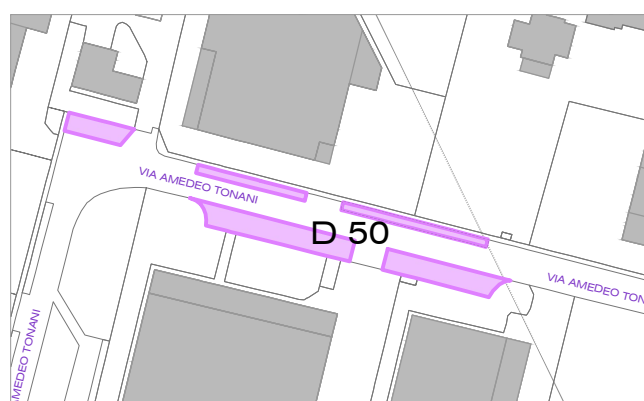
D 49-50



D 49 Strada Comunale di Visnadello



sup. totale 237 mq



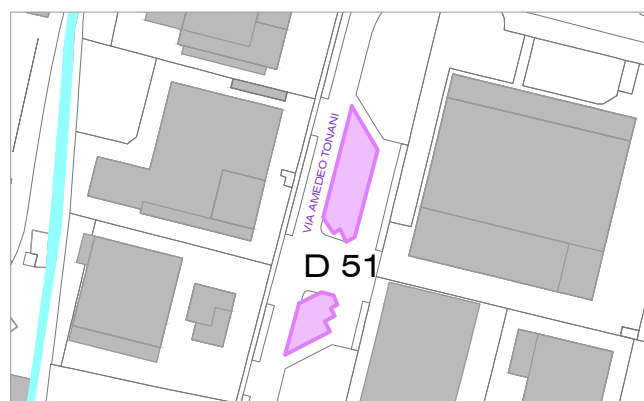
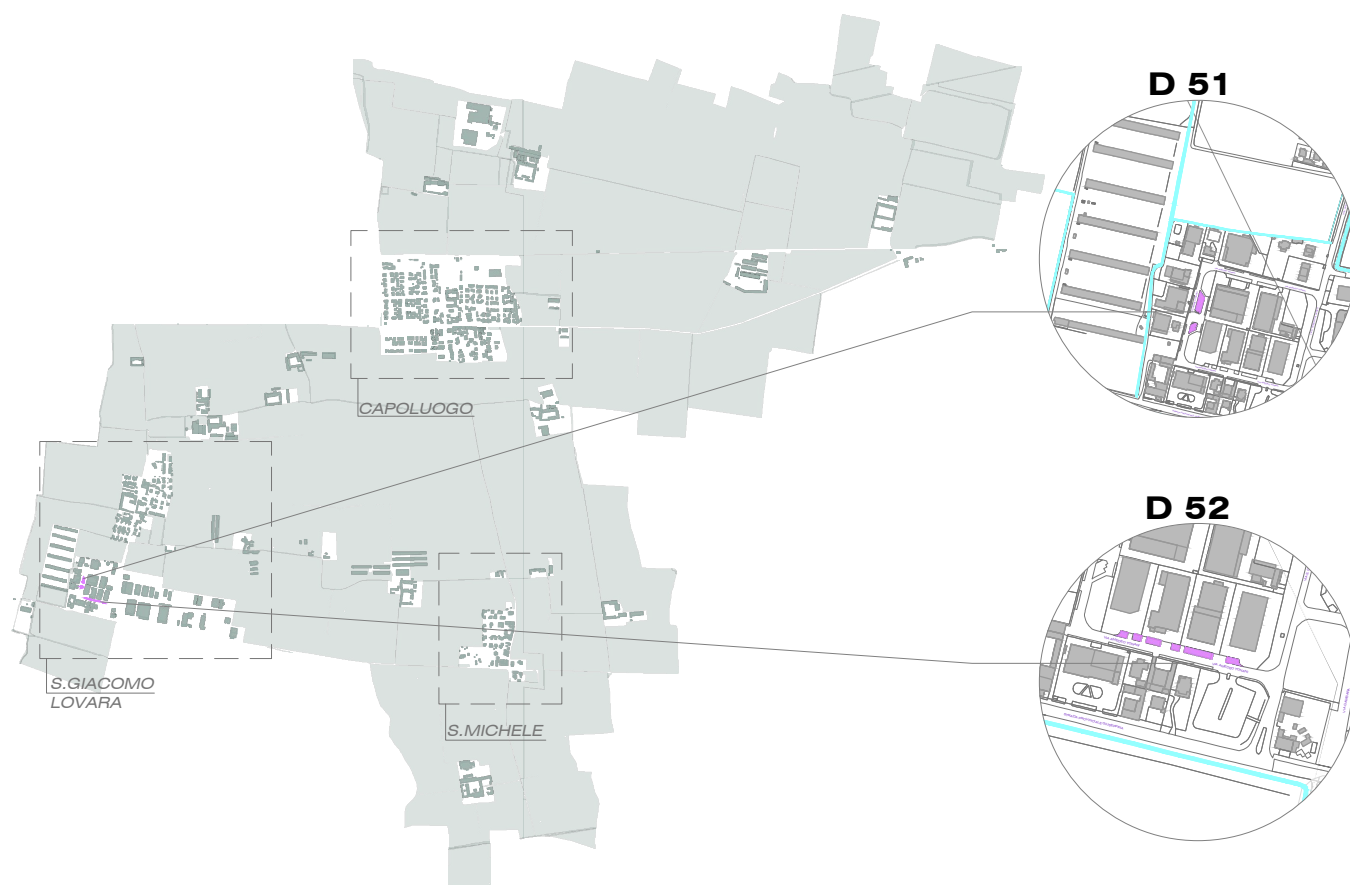
D 50 Via Amedeo Tonani



sup. totale 641 mq

PARCHEGGI

D 51-52



D 51 Via Amedeo Tonani



sup. totale 387 mq



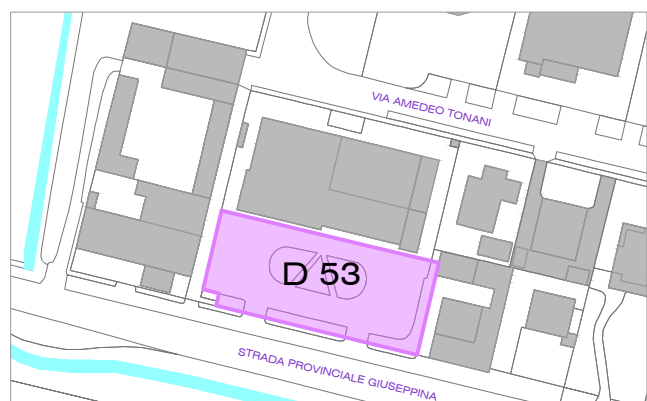
D 52 Strada comunale di Visnadello




sup. totale 812 mq

PARCHEGGI

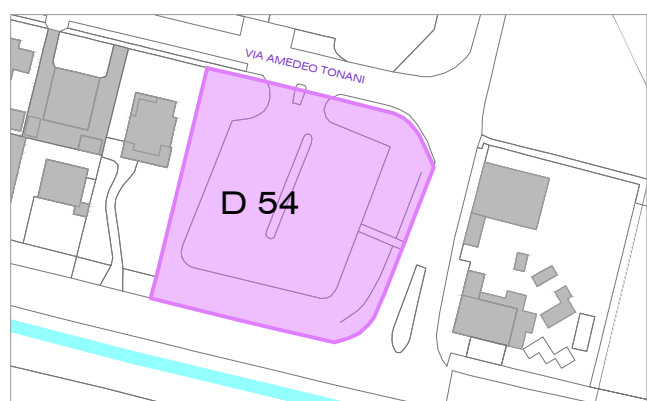
D 53-54



D 53 Strada Provinciale Giuseppina (privato convenzionato)



sup. totale 1.457 mq



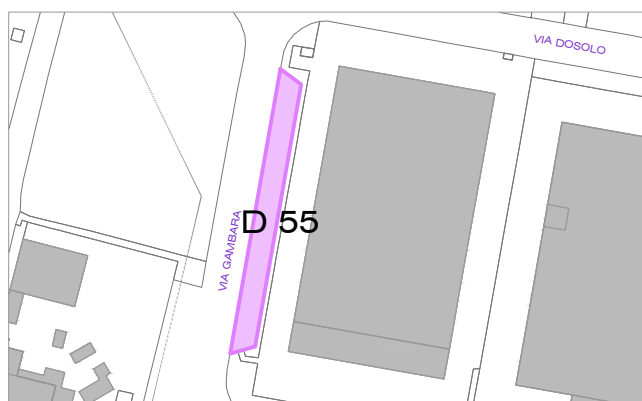
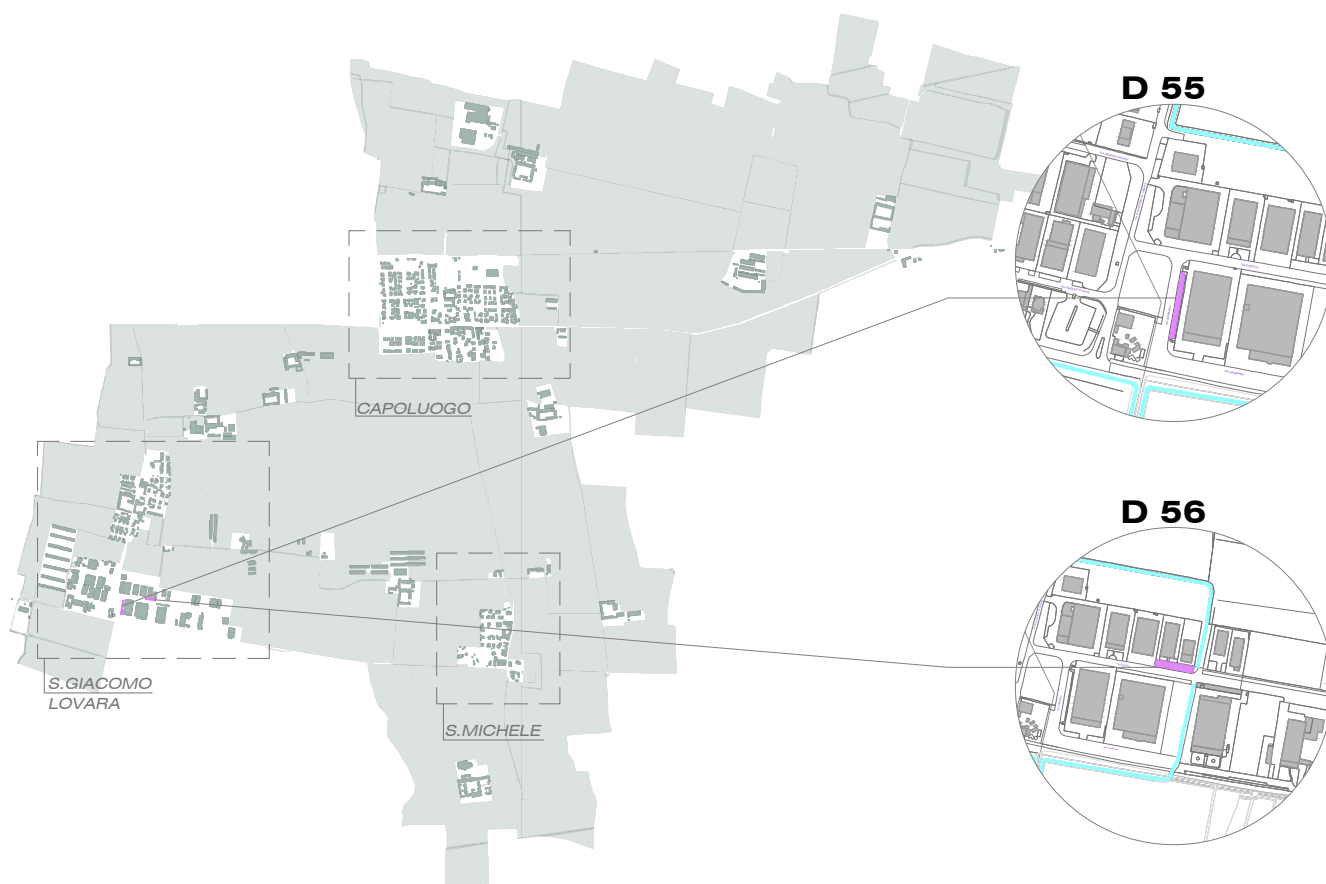
D 54 Via Amedeo Tonani



sup. totale 3.791 mq

PARCHEGGI

D 55-56




D 55 Via Gambara



sup. totale 452 mq



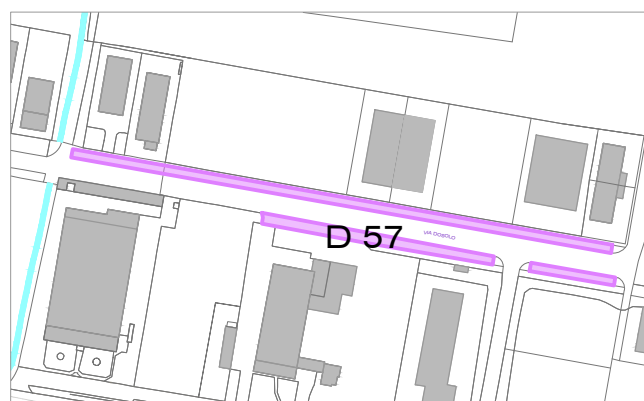
D 56 Via Dosolo




sup. totale 545 mq

PARCHEGGI

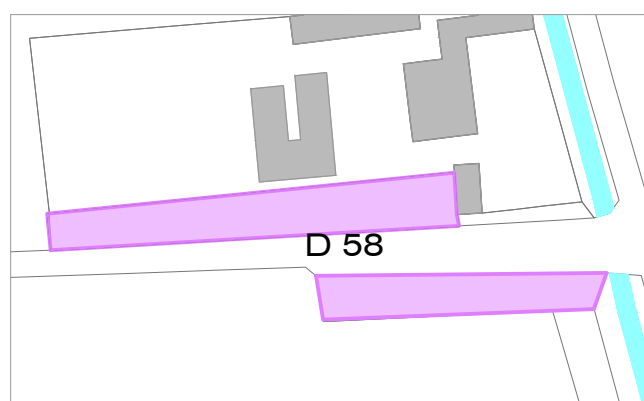
D 57-58



D 57 Via Dosolo



sup. totale 2.739 mq



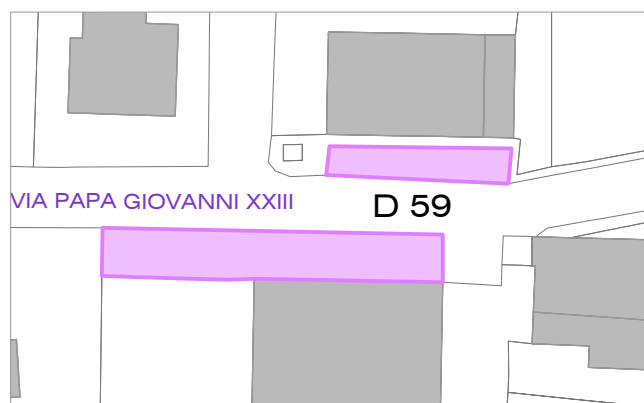
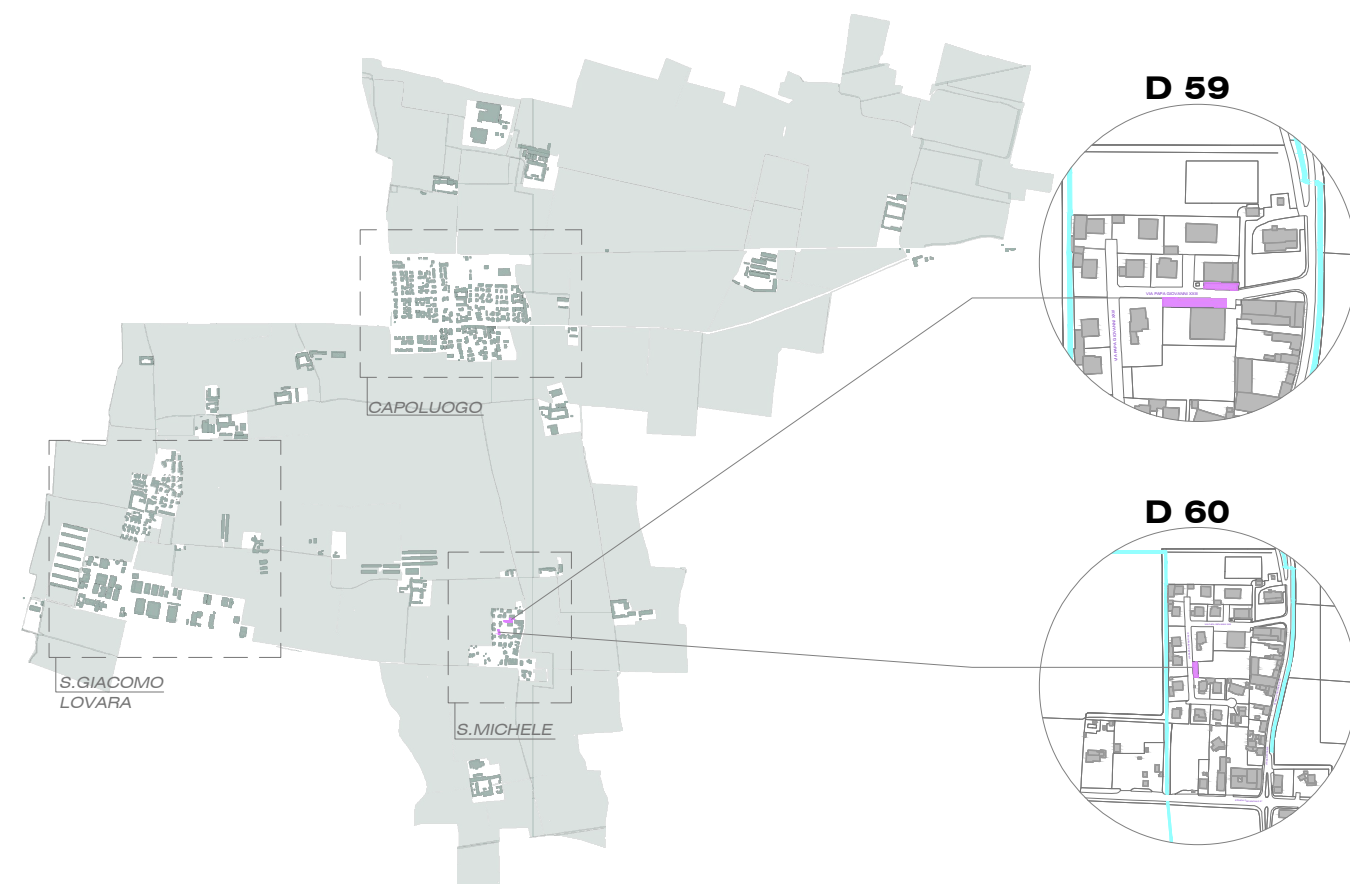
D 58 Strada Comunale di Visnadello



sup. totale 811 mq

PARCHEGGI

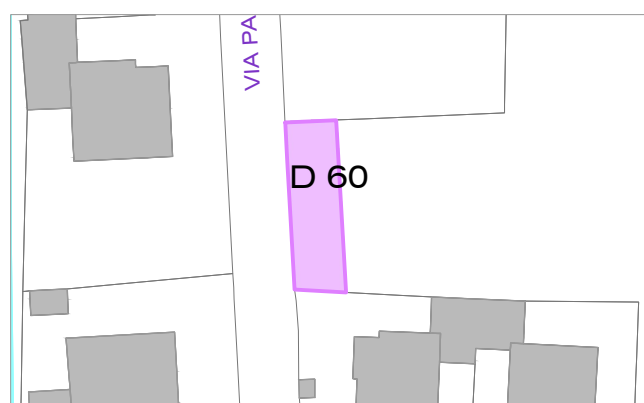
D 59-60




D 59 Via Papa Giovanni XXIII



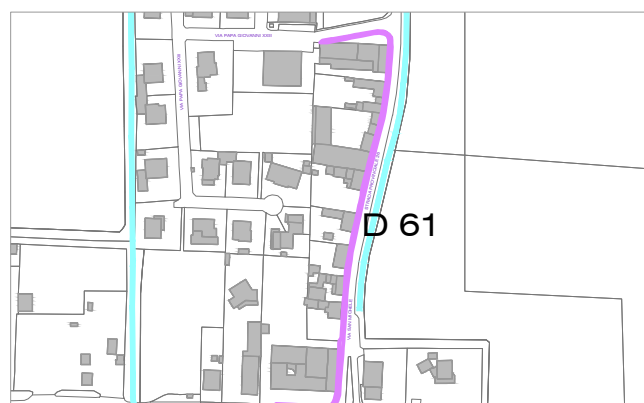
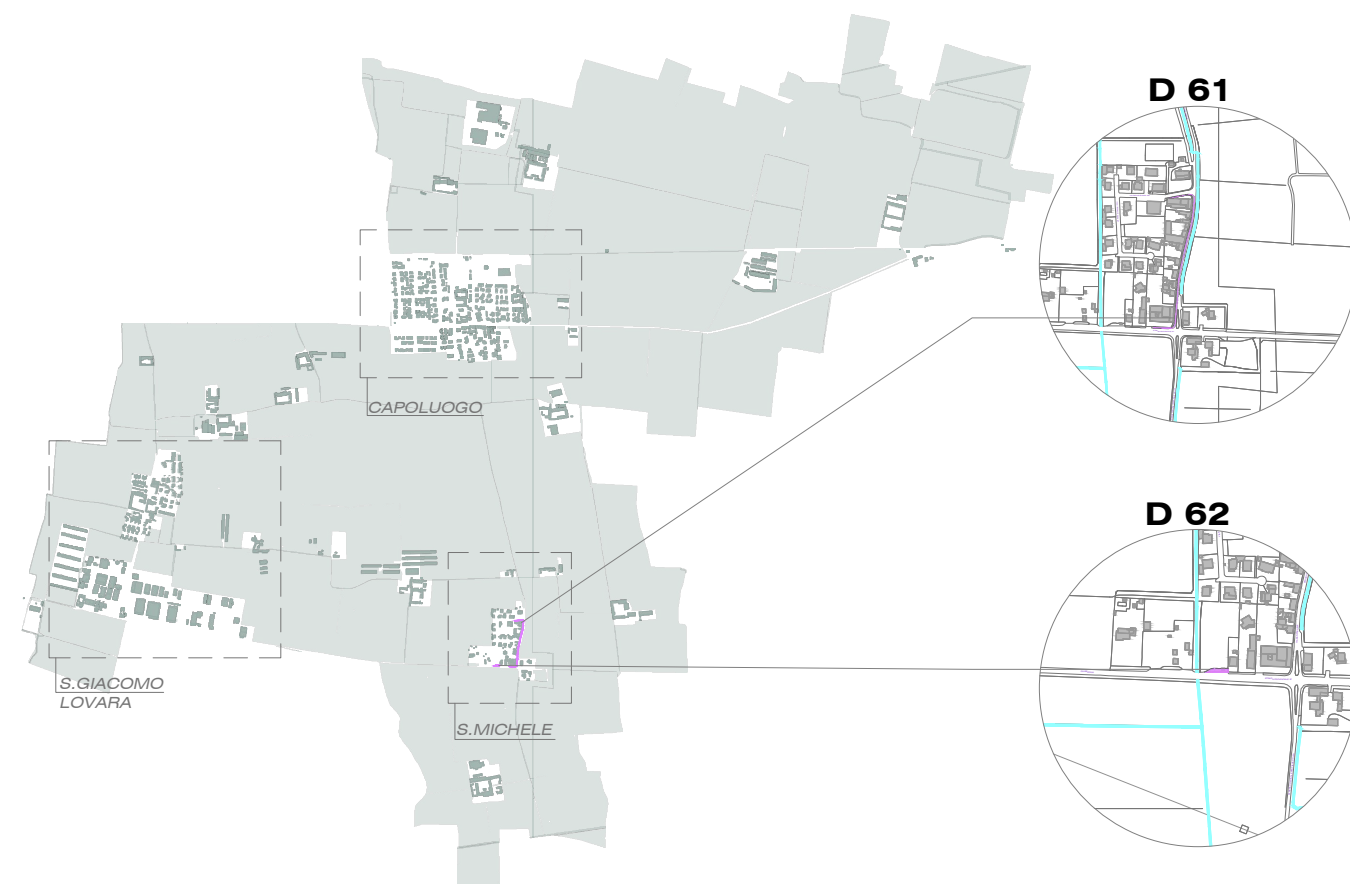
sup. totale 390 mq



D 60 Via Papa Giovanni XXIII



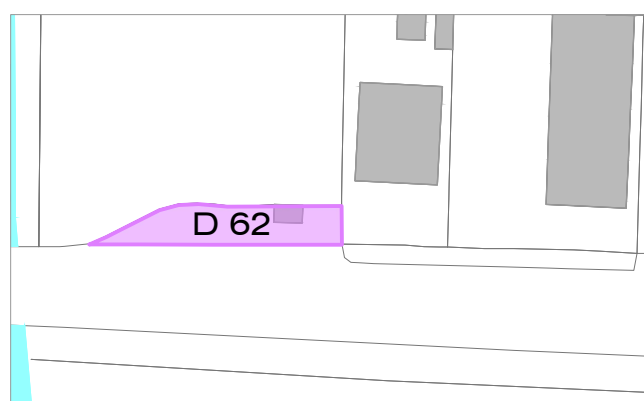
sup. totale 152 mq



D 61 Strada Comunale di Visnadello



sup. totale 651 mq



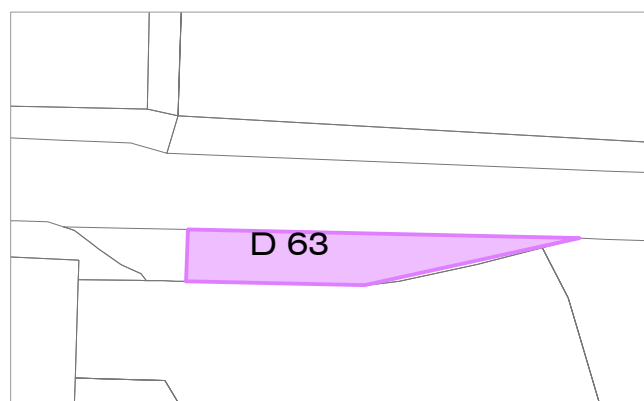
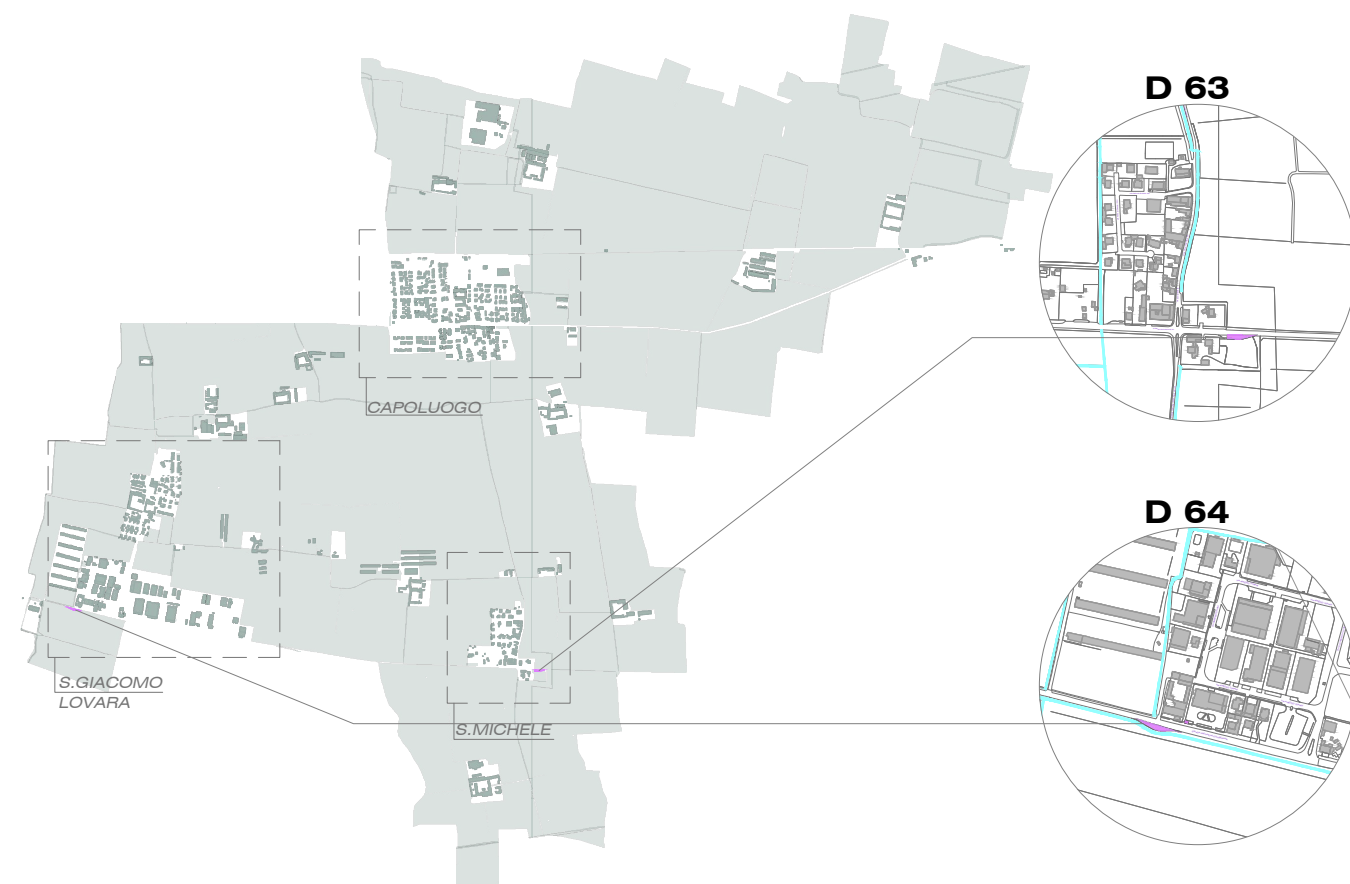
D 62 Strada Provinciale 87 (Golfi di fermata)



sup. totale 143 mq

GOLFI DI FERMATA

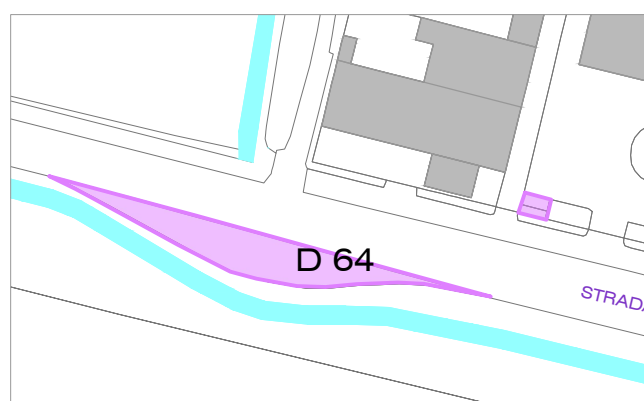
D 63-64



D 63 Strada Provinciale 87 (Golfi di fermata)



sup. totale 259 mq



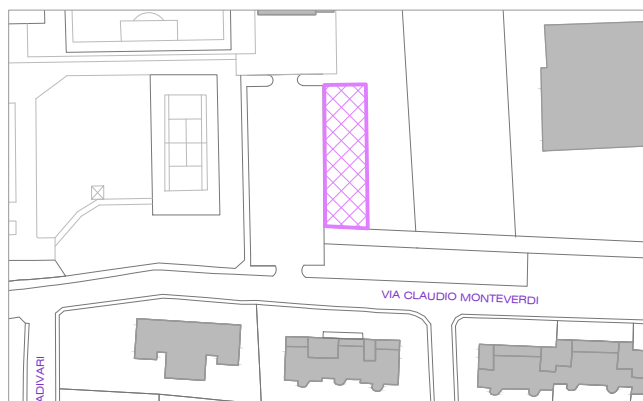
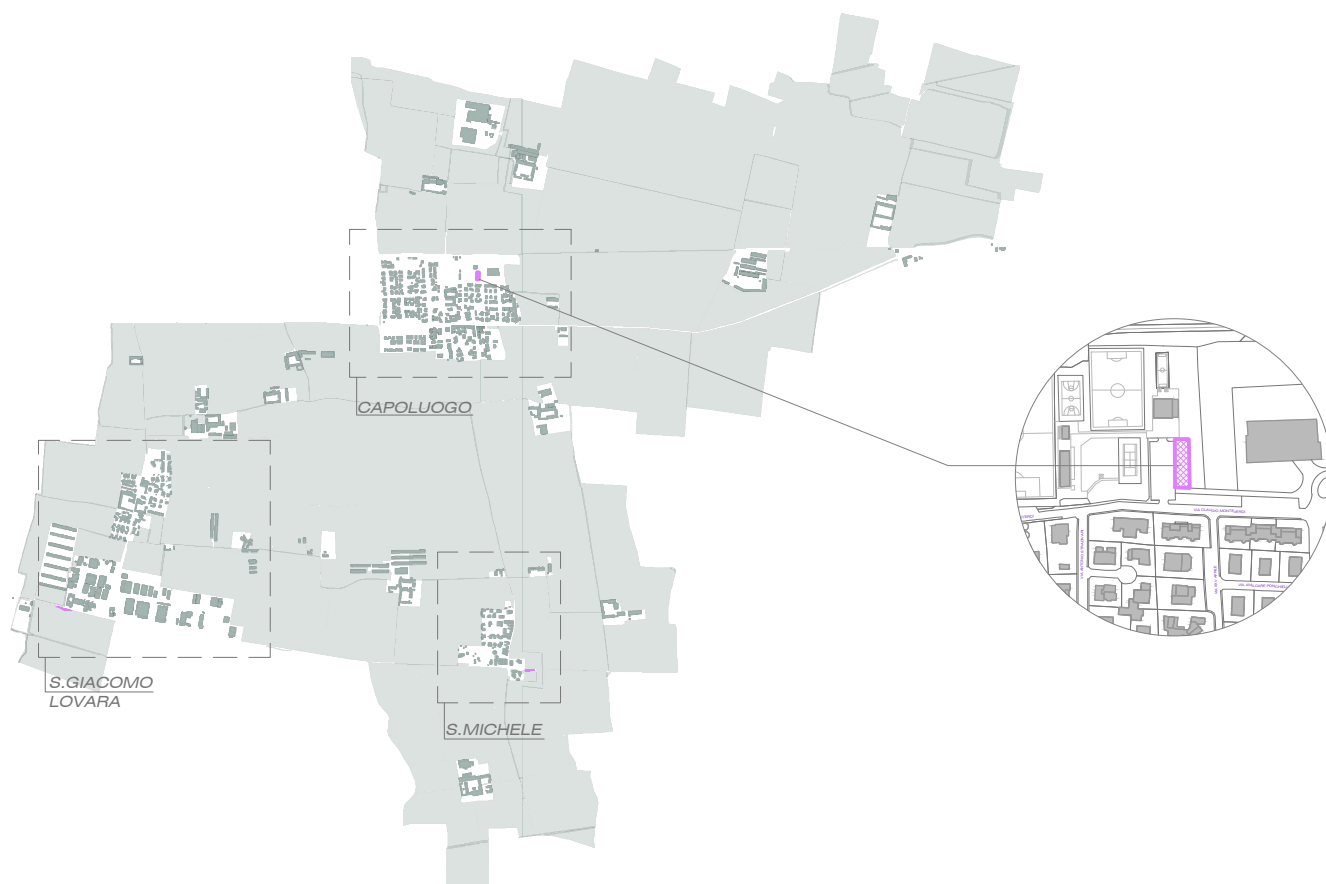
D 64 Strada Provinciale Giuseppina (Golfi di fermata)




sup. totale 285 mq

PARCHEGGI

D/Pr 01



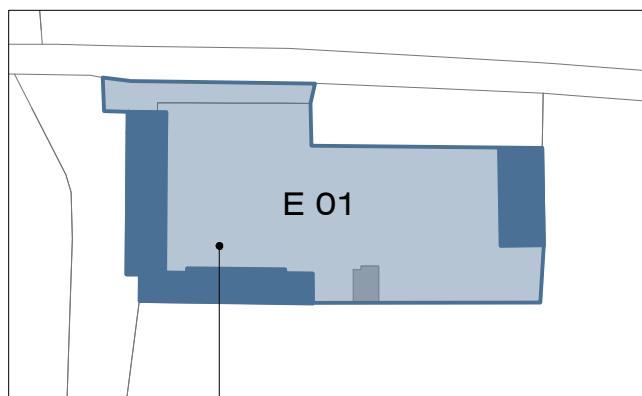
DPr/01 Via Claudio Monteverdi



sup. totale 421 mq

CIMITERO - Strada Comunale di Visnadello

E 01

**CARATTERISTICHE DIMENSIONALI**

sup. totale lotto	1.345 mq
sup. scoperta	1.069 mq
sup. coperta	276 mq
s.l.p.	276 mq

TIPOLOGIA DEL SERVIZIO

CIMITERI

REGIME DI PROPRIETA'

dati catastali

PUBBLICO / COMUNALE

Fg. 8 Mapp.li A

STATO DI EFFICIENZA DEL SERVIZIO

stato di conservazione
barriere architettoniche
sicurezza antincendio

BUONO
NON PRESENTE
NON NECESSARIA

DESTINAZIONE PREVALENTE DEL CONTESTO

AGRICOLO

LIVELLO DI ACCESSIBILITA'

OTTIMO

FRUIZIONE

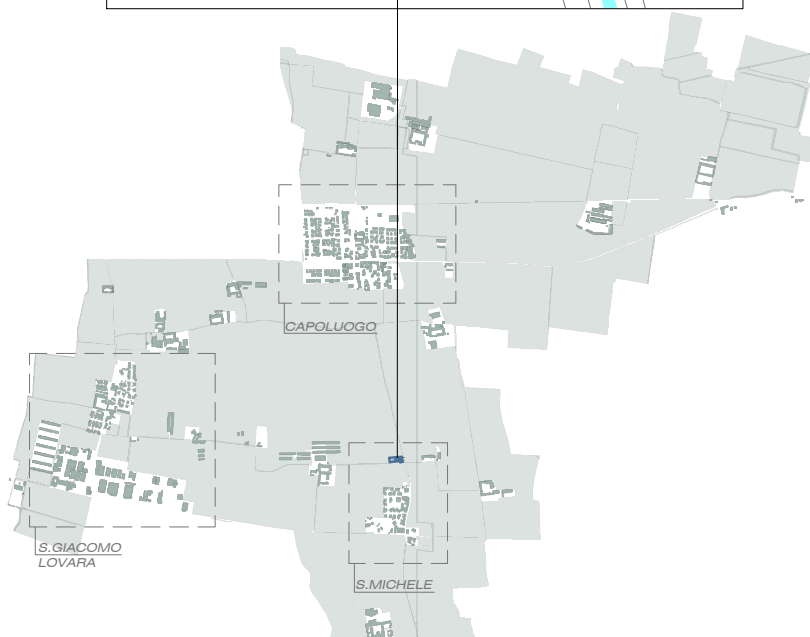
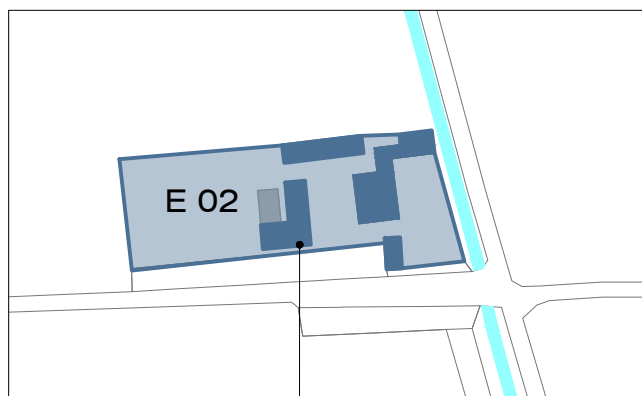
CONTINUATIVA

BACINO DI UTENZA

COMUNALE

CIMITERO - Strada Comunale di Visnadello

E 02

**CARATTERISTICHE DIMENSIONALI**

sup. totale lotto	2.577 mq
sup. scoperta	2.077 mq
sup. coperta	500 mq
s.l.p.	500 mq

TIPOLOGIA DEL SERVIZIO

CIMITERI

REGIME DI PROPRIETA'

dati catastali

PUBBLICO / COMUNALE

Fg. 9 Mapp.li A

STATO DI EFFICIENZA DEL SERVIZIO

stato di conservazione
barriere architettoniche
sicurezza antincendio

BUONO
NON PRESENTE
NON NECESSARIA

DESTINAZIONE PREVALENTE DEL CONTESTO

AGRICOLO

LIVELLO DI ACCESSIBILITA'

OTTIMO

FRUIZIONE


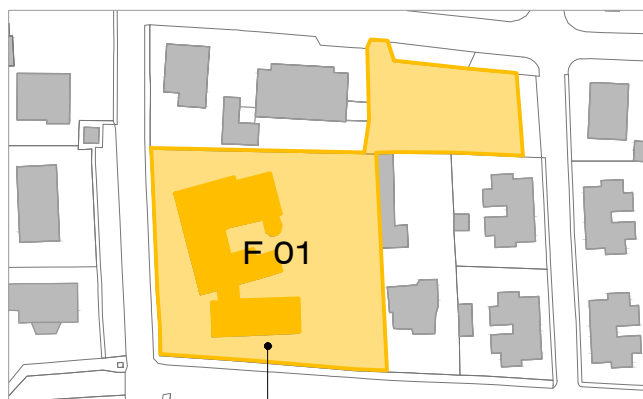
CONTINUATIVA

BACINO DI UTENZA

COMUNALE

EDIFICIO DI CULTO - Via Sant'Ambrogio-via Stradivari

F 01

**CARATTERISTICHE DIMENSIONALI**

sup. totale lotto	4.300 mq
sup. scoperta	3.529 mq
sup. coperta	771 mq
s.l.p.	1.317 mq

TIPOLOGIA DEL SERVIZIO

SERVIZI RELIGIOSI E DI CULTO

REGIME DI PROPRIETA'

dati catastali

PRIVATO/ PARROCCHIALE

Fg. 4 Mapp.li 171
-421**STATO DI EFFICIENZA DEL SERVIZIO**

stato di conservazione
barriere architettoniche
sicurezza antincendio

BUONO
NON PRESENTE
NECESSARIA

DESTINAZIONE PREVALENTE DEL CONTESTO

RESIDENZIALE

LIVELLO DI ACCESSIBILITA'

OTTIMO

FRUIZIONE

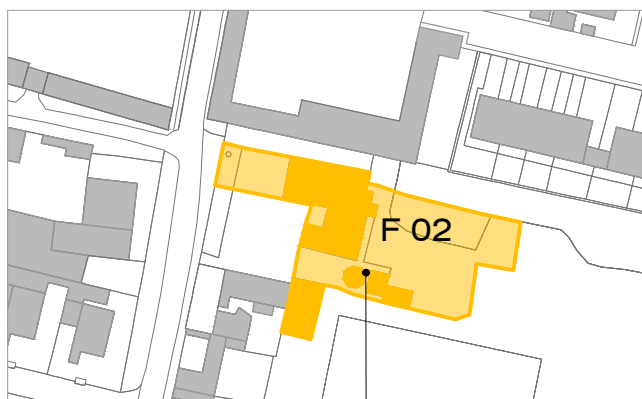
CONTINUATIVA

BACINO DI UTENZA

COMUNALE

CHIESA DI S. GIACOMO APOSTOLO - Via S.Giacomo al Campo

F 02

**CARATTERISTICHE DIMENSIONALI**

sup. totale lotto	1.924 mq
sup. scoperta	1.302 mq
sup. coperta	622 mq
s.l.p.	622 mq

**TIPOLOGIA DEL SERVIZIO**

SERVIZI RELIGIOSI E DI CULTO

REGIME DI PROPRIETA'

dati catastali

PRIVATO/ PARROCCHIALE

Fg. 7 Mapp.li A
-34 - 35 - 36 - 289**STATO DI EFFICIENZA DEL SERVIZIO**

stato di conservazione
barriere architettoniche
sicurezza antincendio

BUONO
NON PRESENTE
NON NECESSARIA

DESTINAZIONE PREVALENTE DEL CONTESTO

RESIDENZIALE

LIVELLO DI ACCESSIBILITA'

OTTIMO

FRUIZIONE

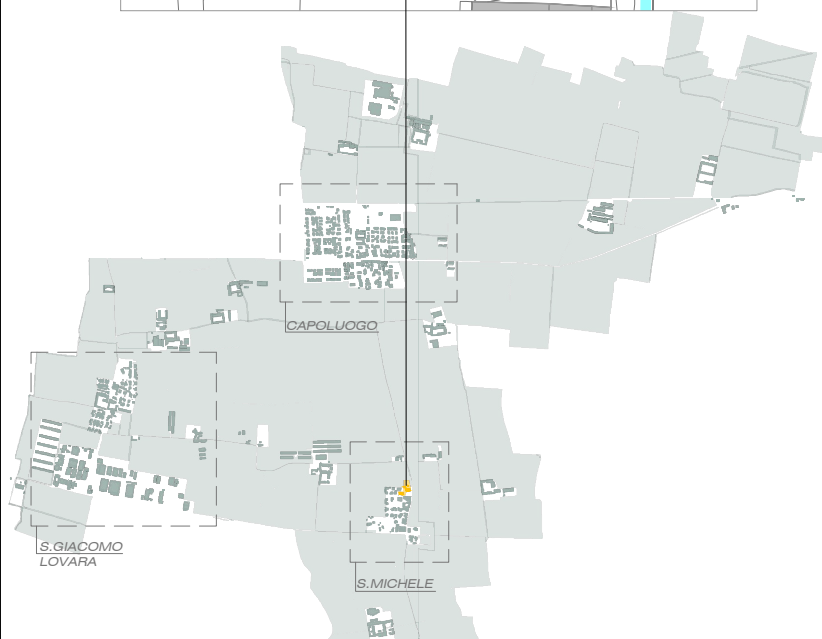
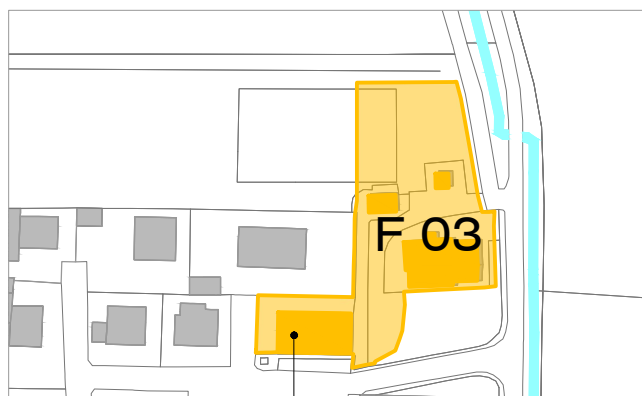
CONTINUATIVA

BACINO DI UTENZA

COMUNALE

CHIESA DI S.MICHELE SETTE POZZI - Via Papa Giovanni XXIII

F 03

**CARATTERISTICHE DIMENSIONALI**

sup. totale lotto	3.931 mq
sup. scoperta	3.158 mq
sup. coperta	774 mq
s.l.p.	774 mq

TIPOLOGIA DEL SERVIZIO

SERVIZI RELIGIOSI E DI CULTO

REGIME DI PROPRIETA'

dati catastali

PRIVATO/ PARROCCHIALE

Fg. 10 Mapp.li 34-A-29

STATO DI EFFICIENZA DEL SERVIZIO

stato di conservazione
barriere architettoniche
sicurezza antincendio

BUONO
NON PRESENTE
NECESSARIA

DESTINAZIONE PREVALENTE DEL CONTESTO

RESIDENZIALE

LIVELLO DI ACCESSIBILITA'

OTTIMO

FRUIZIONE

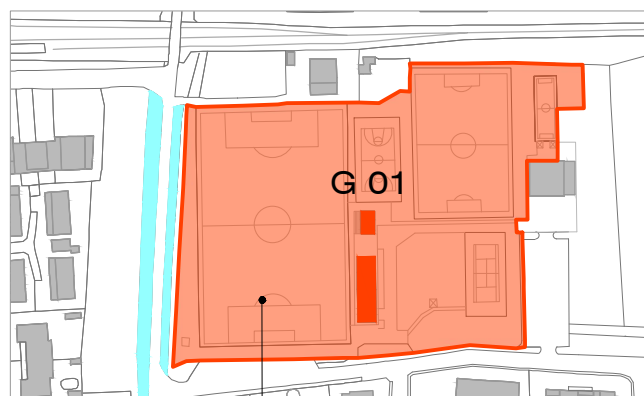
CONTINUATIVA

BACINO DI UTENZA

COMUNALE

IMPIANTI SPORTIVI - via Monteverdi

G 01



CARATTERISTICHE DIMENSIONALI

sup. totale lotto	18.621 mq
sup. scoperta	18.331 mq
sup. coperta	290 mq
s.l.p.	290 mq

TIPOLOGIA DEL SERVIZIO

CENTRO SPORTIVO

REGIME DI PROPRIETA'

dati catastali

PUBBLICO / COMUNALE

Fg. 4 Mapp.li 1024-1025-295-449-450

STATO DI EFFICIENZA DEL SERVIZIO

stato di conservazione
barriere architettoniche
sicurezza antincendio

BUONO
NON PRESENTE
NECESSARIA

DESTINAZIONE PREVALENTE DEL CONTESTO

RESIDENZIALE

LIVELLO DI ACCESSIBILITA'

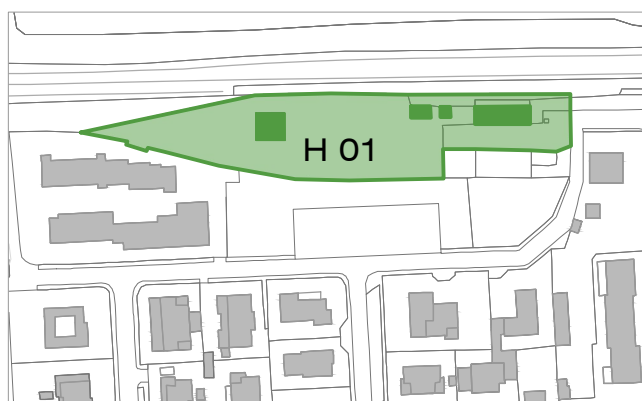
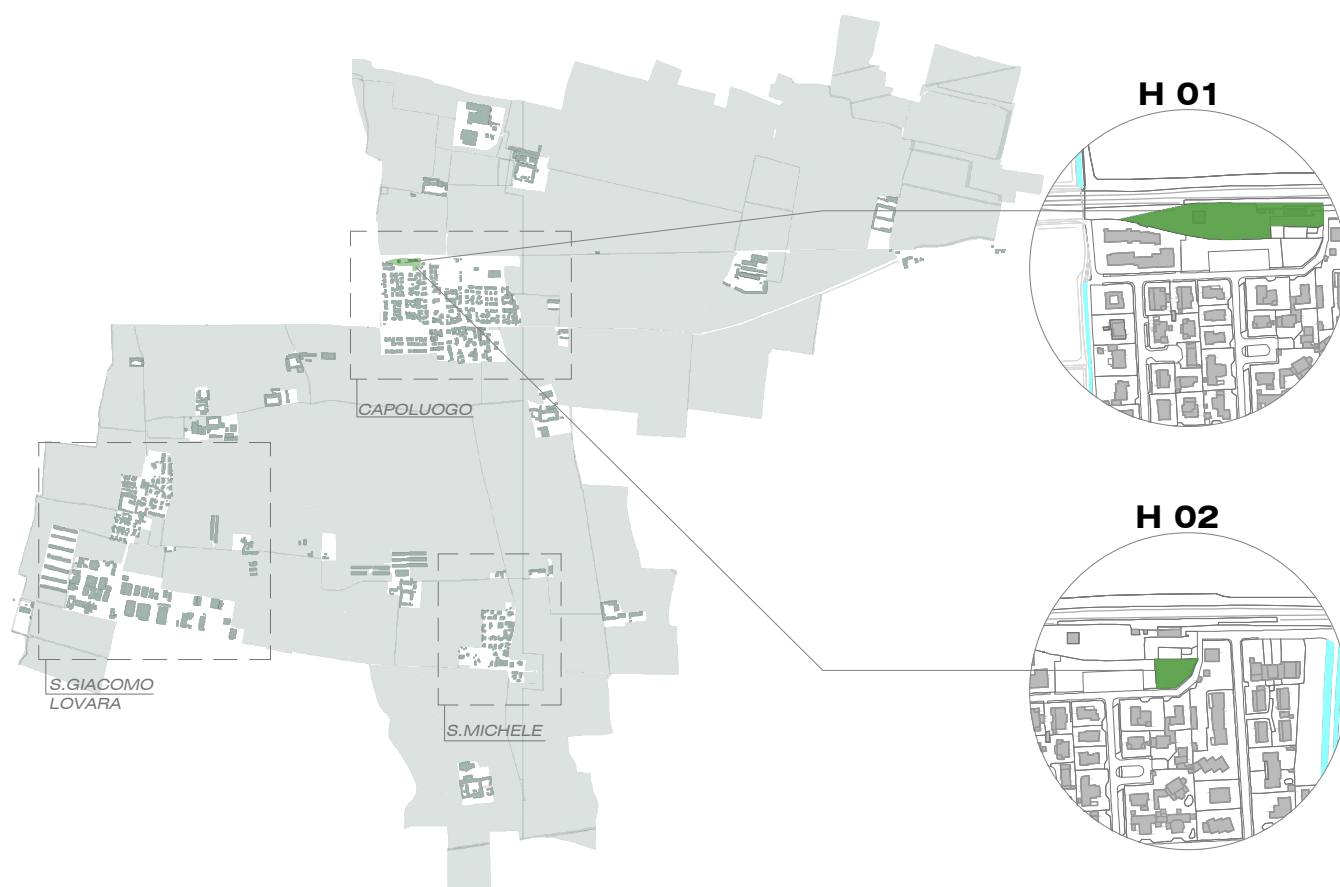
OTTIMO

FRUIZIONE

CONTINUATIVA

BACINO DI UTENZA

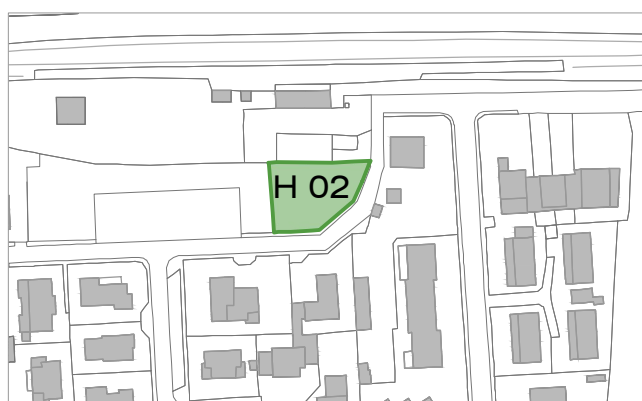
COMUNALE



H 01 Via Sandro Pertini - Stazione ferroviaria Villetta



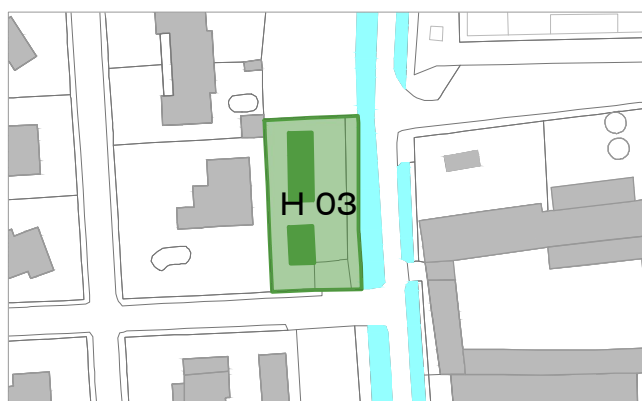
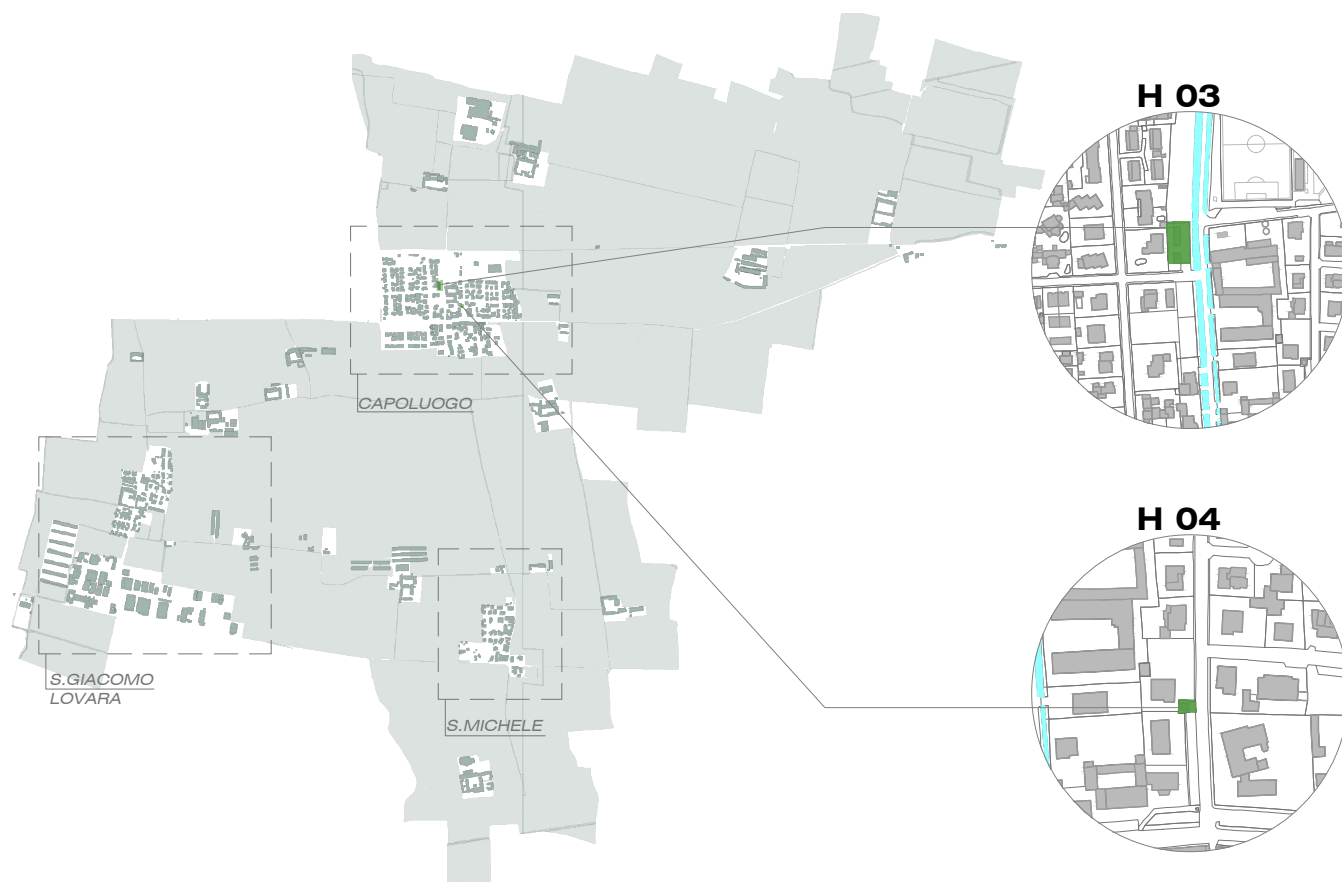
sup. totale 4.262 mq



H 02 Via Sandro Pertini - secondo pozzo di acquedotto pubblico



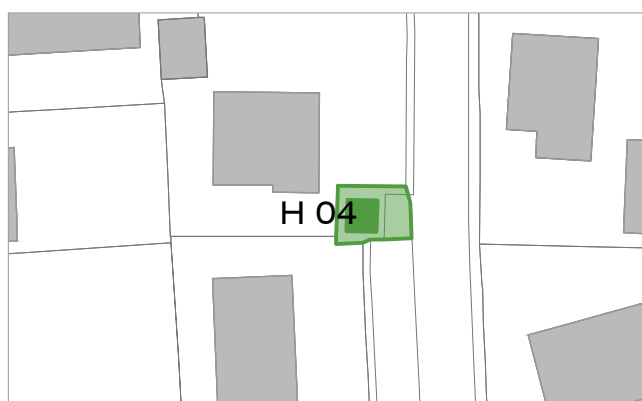
sup. totale 783 mq



H 03 Strada Provinciale 26 - primo pozzo di acquedotto pubblico



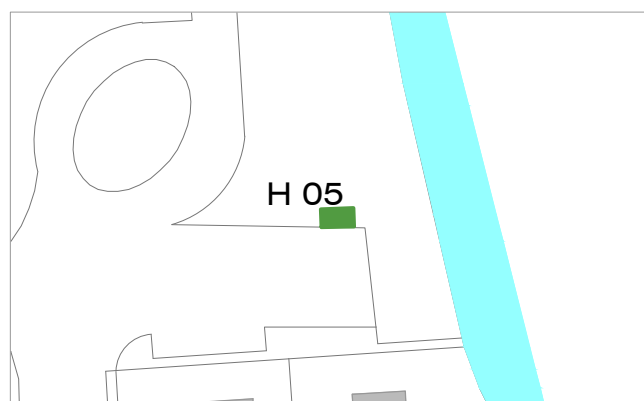
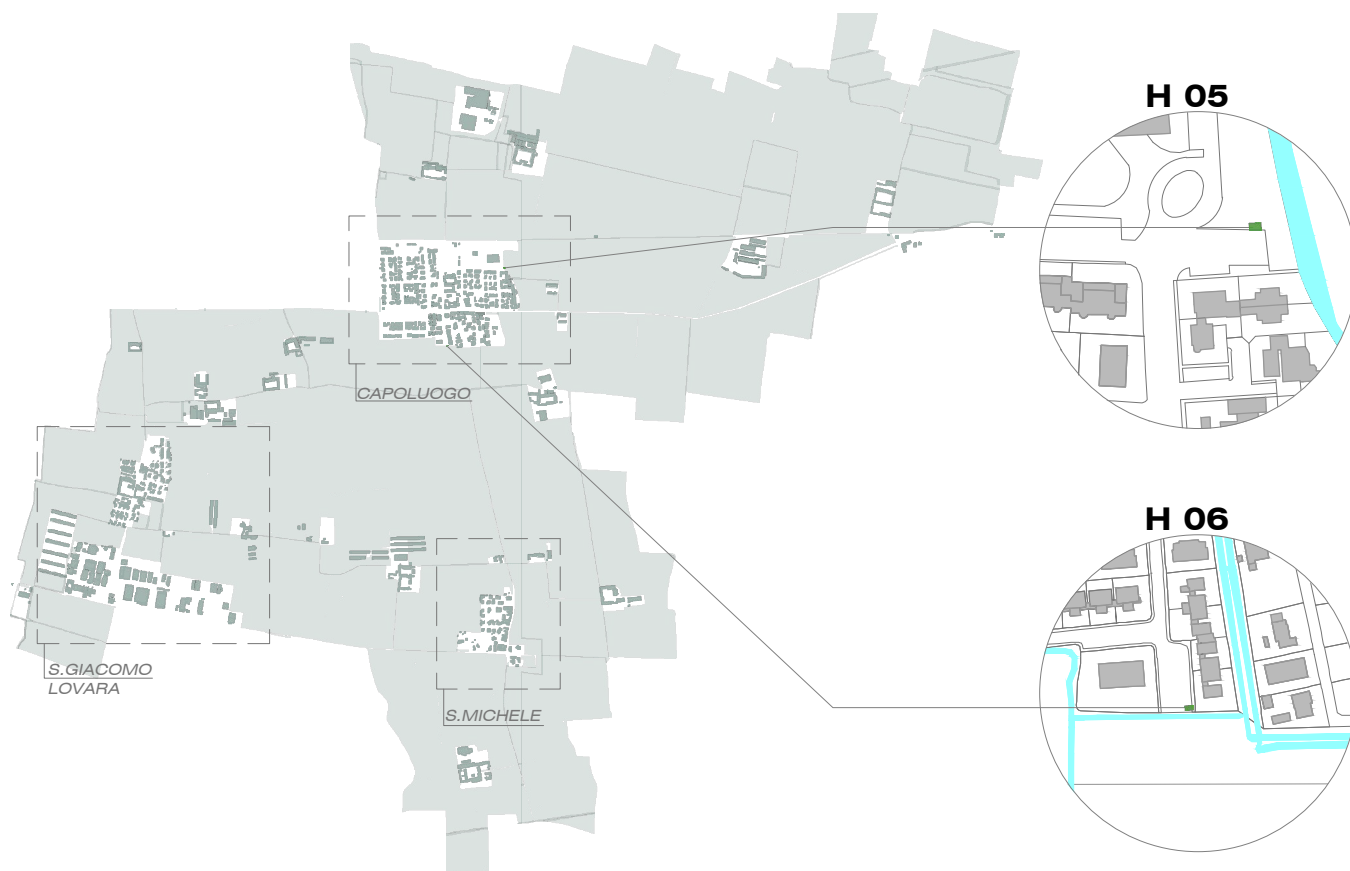
sup. totale 1.097 mq



H 04 Via Antonio Stradivari - cabina Enel



sup. totale 71 mq



H 05 Via Claudio Monteverdi - cabina Enel



sup. totale 10 mq



H 06 Via Torchio del Lino - cabina Enel

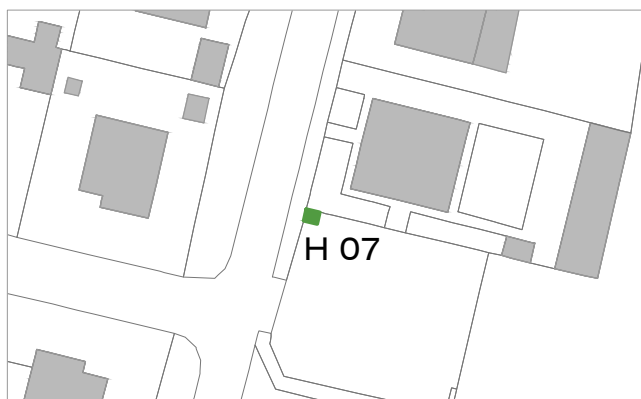
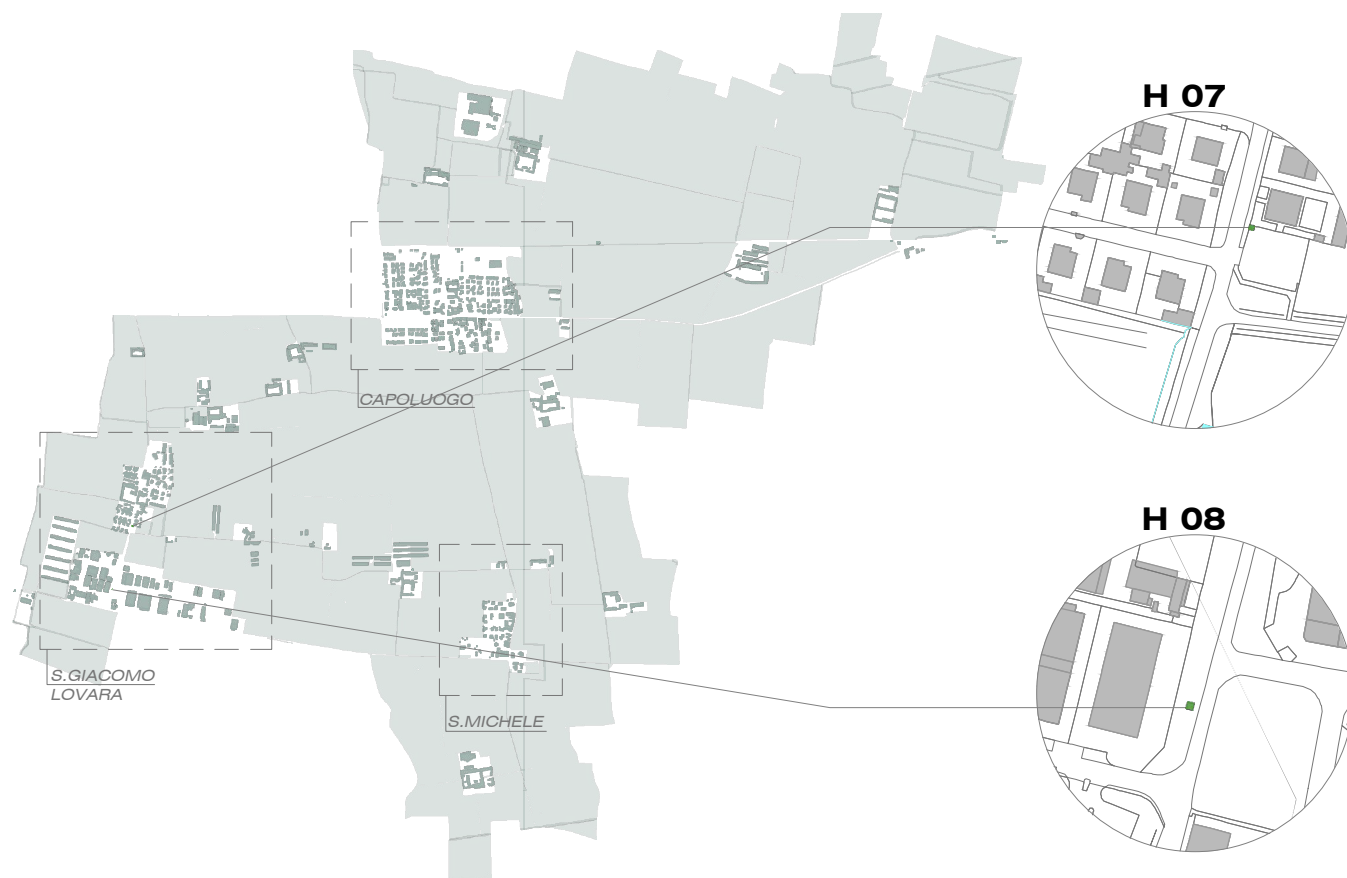


sup. totale 10 mq

SAN GIACOMO LOVARA

SERVIZI TECNOLOGICI

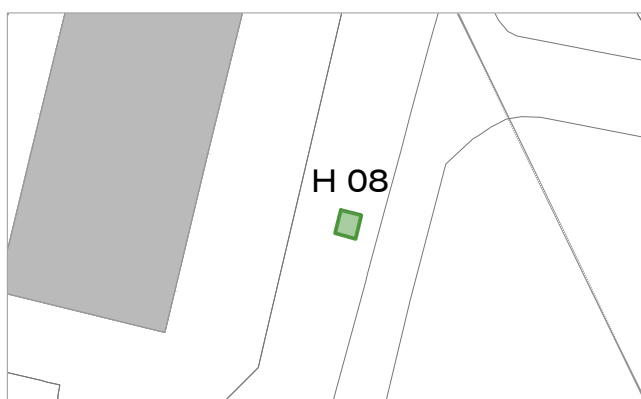
H 07-08



H 07 Via San Giacomo Lovara



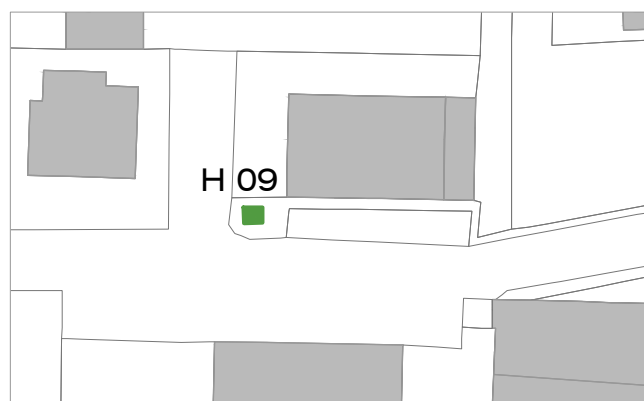
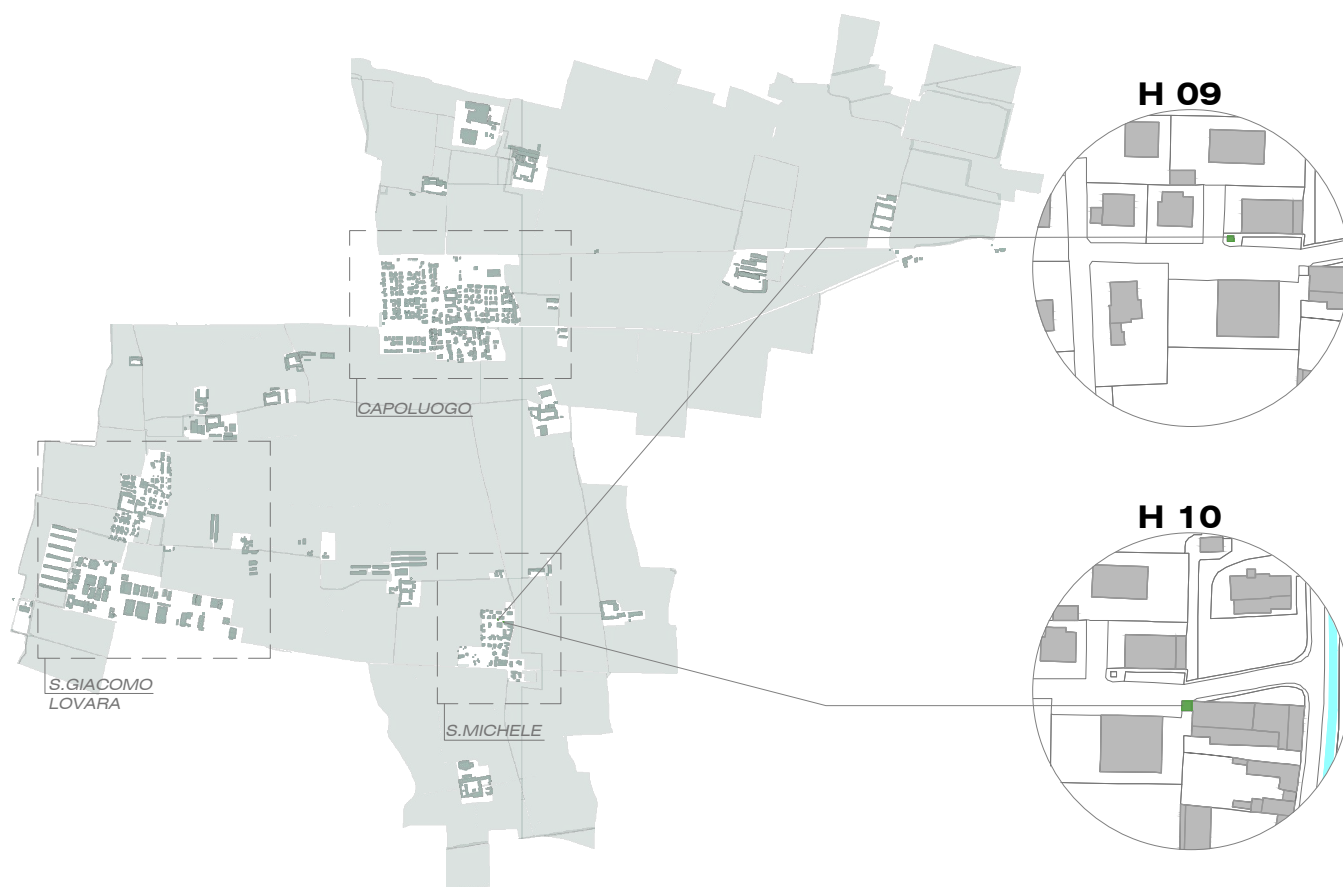
sup. totale 3 mq



H 08 Via San Giacomo al Campo



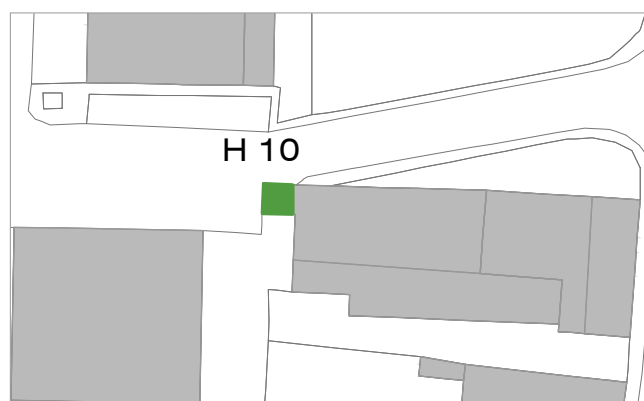
sup. totale 9 mq



H 09 Via Papa Giovanni XXIII



sup. totale 5 mq



H 10 Via Papa Giovanni XXIII



sup. totale 15 mq